

OKRESNÝ ÚRAD NOVÉ MESTO NAD VÁHOM

odbor starostlivosti o životné prostredie

Hviezdoslavova ulica č. 36, 915 41 NOVÉ MESTO NAD VÁHOM

Číslo spisu: OU-NM-OSZP-2016/008188-20 Nové Mesto nad Váhom, dňa 08.09.2016
Vybavuje: Ing. Peter Nováčik

Príjímajú	13. 09. 2016
Príjímajú	33450
Príjímajú	OV

ROZHODNUTIE

*Príjímajú 13.9.2016
Ing. arch. Srdáček*

Okresný úrad Nové Mesto nad Váhom, odbor starostlivosti o životné prostredie ako príslušný správny orgán podľa § 5 zákona č. 525/2003 Z.z. o štátnej správe starostlivosti o životné prostredie a o zmene a doplnení niektorých zákonov v znení neskorších predpisov, § 53 ods. 1 písm. c) a § 56 písm. b) zákona č. 24/2006 Z.z. o posudzovaní vplyvov na životné prostredie a o zmene a doplnení niektorých zákonov v znení neskorších predpisov (ďalej len „zákon č. 24/2006 Z.z.“) vydáva podľa § 7 ods. 5 zákona č. 24/2006 Z.z., na základe oznámenia o strategickom dokumente „**Zmeny a doplnky č. 10 Územný plán sídelného útvaru Nové Mesto nad Váhom**“ (ďalej len **ZaD č. 10 ÚPN –SÚ NM**)“, ktorý predložil obstarávateľ **Mesto Nové Mesto nad Váhom, zastúpené primátorom mesta Ing. Jozefom Trstenským, IČO: 00311 863**, po ukončení zisťovacieho konania toto rozhodnutie:

Strategický dokument „**Zmeny a doplnky č. 10 Územný plán sídelného útvaru Nové Mesto nad Váhom**“

s a n e b u d e p o s u d z o v a ť

podľa zákona č. 24/2006 Z.z..

ODÔVODNENIE

Obstarávateľ, **Mesto Nové Mesto nad Váhom, zastúpené primátorom mesta Ing. Jozefom Trstenským** dňa 27.06.2016 predložil na Okresný úrad Nové Mesto nad Váhom, odbor starostlivosti o životné prostredie oznámenie o strategickom dokumente podľa § 5 zákona č. 24/2006 Z.z. „**ZaD č. 10 ÚPN –SÚ NM**“.

Dôvodom pre spracovanie strategického dokumentu je aktualizácia platného územnoplánovacieho dokumentu Územný plán mesta Nové Mesto nad Váhom, schválený Mestským zastupiteľstvom mesta Nové Mesto nad Váhom 23.06.1998.

Aktualizácia zohľadňuje nové skutočnosti ovplyvňujúce priestorové usporiadanie a funkčné využívanie územia mesta, resp. jeho časti. Predmetom Zmeny č.10 posudzovaného strategického dokumentu je stanovenie charakteristiky prípustných, obmedzených a neprípustných spôsobov využitia územia časti lokality Kamenná v urbanistickom obvode č. 18, ako ho vymedzuje výkres č. 4 Návrh zelene. Označenie tohto územia je „prírodná lokalita Kamenná“.

Cieľom „**ZaD č. 10 ÚPN –SÚ NM**“ je stanoviť regulatívy využitia územia, aby plnilo aj funkcie rekreačného zázemia mesta.

Výsledný dokument „ZaD č. 10 ÚPN –SÚ NM“ nebude obsahovať variantné riešenia.

Oznámenie o strategickom dokumente vypracovala Ing. arch. Marianna Bogyová.

Strategický dokument svojim predmetom – zmena strategického dokumentu pre oblasť územného plánovania alebo využívania územia, uvedený v § 4 ods. 1 a § 4 ods. 2 písm. c) zákona č. 24/2006 Z.z. podlieha **zistovaciemu konaniu**, ktoré Okresný úrad Nové Mesto nad Váhom, odbor starostlivosti o životné prostredie vykonal podľa § 7 zákona č. 24/2006 Z.z..

V rámci zistovacieho konania Okresný úrad Nové Mesto nad Váhom, odbor starostlivosti o životné prostredie rozoslal oznámenie o strategickom dokumente listom zo dňa 07.07.2016 podľa § 6 ods. 2 zákona č. 24/2006 Z.z. na zaujatie stanoviska dotknutým orgánom, schvaľujúcemu orgánu, Obci Čachtice a Bzince pod Javorinou. Podľa § 6 ods. 5 zákona č. 24/2006 Z.z. dotknuté obce boli povinné informovať verejnosť spôsobom v mieste obvyklým. Zároveň bez zbytočného odkladu Okresný úrad Nové Mesto nad Váhom, odbor starostlivosti o životné prostredie zverejnil oznámenie o strategickom dokumente na internetovej stránke Ministerstva životného prostredia SR <http://eia.enviroportal.sk/zoznam>.

V súlade s § 6 ods. 6 zákona č. 24/2006 Z.z. doručili na Okresný úrad Nové Mesto nad Váhom, odbor starostlivosti o životné prostredie svoje písomné stanoviská tieto subjekty:

Okresný úrad Nové Mesto nad Váhom, odbor starostlivosti o životné prostredie, úsek štátnej správy odpadového hospodárstva, číslo. listu OU-NM-OSZP-2016/008549-2 zo dňa 18.07.2016

Úsek štátnej správy odpadového hospodárstva nemá pripomienky.

Úsek štátnej správy odpadového hospodárstva nepožaduje posudzovanie strategického dokumentu podľa zákona č. 24/2006 Z.z.

Okresný úrad Nové Mesto nad Váhom, odbor starostlivosti o životné prostredie, úsek štátnej správy ochrany pred povodňami, č. listu OU-NM-OSZP-2016/008545-2 zo dňa 19.07.2016

Úsek štátnej správy ochrany pred povodňami nemá pripomienky.

Strategický dokument „ZaD č. 10 ÚPN – SÚ Nové Mesto nad Váhom“ nepožadujeme posudzovať podľa zákona o posudzovaní vplyvov na ŽP.

Okresný úrad Nové Mesto nad Váhom, odbor starostlivosti o životné prostredie, úsek štátnej správy ochrany ovzdušia, č. listu OU-NM-OSZP-2016/008554-2 zo dňa 18.07.2016

Úsek štátnej správy ochrany ovzdušia nemá pripomienky a nevyjadril sa či daný dokument posudzovať.

Okresný úrad Nové Mesto nad Váhom, odbor starostlivosti o životné prostredie, úsek štátnej vodnej správy, č. listu OU-NM-OSZP-2016/008531-02 zo dňa 07.07.2016

Riešená lokalita sa nachádza aj v pásme hygienickej ochrany II. stupňa vodného zdroja Čachtice prameň „Teplička“, ktoré bolo vymedzené rozhodnutím vydaným Západoslovenským krajským národným výborom v Bratislave pod č. j. PLVH-4/1875/1987-8 zo dňa 08.02.1989 s návaznosťou na zmenu rozhodnutia vydaného Okresným úradom – odbor ŽP Nové Mesto nad Váhom pod č. H-H/2003/00179/HD1 zo dňa 10.03.2003 je nutné aby pri jej využití bol dodržaný režim činností a spôsob hospodárenia uvedený v rozhodnutí o ochranných pásmach vodného zdroja Čachtice prameň „Teplička“.

Všetky činnosti, ktoré budú v uvedenej lokalite vykonávané musia byť v súlade s ustanoveniami vodného zákona a musia byť zabezpečené tak, aby nedošlo k ohrozeniu kvality podzemných vôd a tým aj k možnému znehodnoteniu vodného zdroja.

Úsek štátnej vodnej správy pri dodržaní podmienok nepožaduje posudzovať predložený dokument.

Okresný úrad Nové Mesto nad Váhom, odbor krízového riadenia, č. listu OU-NM-OKR-2016/001746 zo dňa 15.07.2016.

K predmetnej dokumentácii nemáme pripomienky a odbor sa nevyjadril či dokument posudzovať.

Regionálny úrad verejného zdravotníctva so sídlom v Trenčíne, č. listu B/2016/03030-002/H6 zo dňa 25.07.2016

S oznámením o strategickom dokumente „Zmeny a doplnky č. 10 Územného plánu sídelného útvaru (ZaD č.9 ÚPN-SÚ) Nové Mesto nad Váhom“, zaslané Okresným úradom Nové Mesto nad Váhom, odbor starostlivosti o životné prostredie, 915 41 Nové Mesto n.V., zo dňa 04.07.2016, doručené na RÚVZ so sídlom v Trenčíne **súhlasíme**. Regionálny úrad verejného zdravotníctva so sídlom v Trenčíne sa nevyjadril, či je dokument potrebné posudzovať.

Okresný úrad Nové Mesto nad Váhom, odbor cestnej dopravy a pozemných komunikácií, č. listu OU-NM-OCDPK-2016/008610 zo dňa 11.07.2016

K predloženému strategickému dokumentu nemáme pripomienky a odbor sa nevyjadril, či zámer požaduje posudzovať alebo nie.

Okresný úrad Trenčín, odbor výstavby a bytovej politiky, č. listu OU-TN- OVBP1-2016/23675-002/KŠ zo dňa 13.07.2016

K predloženému strategickému dokumentu nemáme pripomienky a odbor sa nevyjadril, že zámer nepožaduje posudzovať.

Okresný úrad Nové Mesto nad Váhom, pozemkový a lesný odbor, č. listu OU-NM-PLO -2016/009059 zo dňa 21.07.2016.

Pozemkový a lesný odbor súhlasí s navrhovaným strategickým dokumentom a nepožaduje posudzovanie dokumentu.

Okresný úrad Trenčín, odbor starostlivosti o životné prostredie, č. listu OU-TN-OSZP2-2016/025345-002 JAN zo dňa 02.08.2016.

Odbor starostlivosti o životné prostredie nemá pripomienky a nepožaduje posudzovanie dokumentu.

Ministerstvo obrany SR, Agentúra správy majetku Bratislava, č. listu ASM-77-1783/2016 zo dňa 11.07.2016.

Vojenská správa má v riešenom území zvláštne územné požiadavky. Požaduje zachovať všetky vojenské objekty na území mesta a rešpektovať ich ochranné pásma.

Ministerstvo obrany SR v k.ú. Nové Mesto nad Váhom má v správe pozemky, p.č. 3854/90, 91, 101, 103, 106, 107, 108, 141, 144.

Ministerstvo obrany SR nepožaduje dokument posudzovať.

Ministerstvo životného prostredia Slovenskej republiky, list č. 3053/2016-7.3 40866/2016 zo dňa 20. 07.2016.

1. V katastrálnom území mesta Nové Mesto nad Váhom (ďalej len „predmetné územie“) sa nachádza výhradné ložisko „Nové Mesto nad Váhom - štrkopiesky a piesky

(630)“; s určeným dobývacím priestorom (DP) pre Holcim (Slovensko) a. s., Rohožník a ložisko nevyhradeného nerastu (LNN) „Nové Mesto nad Váhom - Zongor; stavebný kameň (4354)“, ktoré eviduje Štátny geologický ústav Dionýza Štúra Bratislava, Bratislava.

Podľa § 15 ods. 1 banského zákona sú orgány územného plánovania a spracovatelia územnoplánovacej dokumentácie povinní pri územnoplánovacej činnosti vychádzať z podkladov o zistených a predpokladaných výhradných ložiskách a sú povinní navrhovať riešenie, ktoré je z hľadiska ochrany a využitia nerastného bohatstva a ďalších verejných záujmov najvýhodnejšie. Ministerstvo požaduje dodržať ustanovenia § 18 a § 19 banského zákona tak, aby bola zabezpečená ochrana výhradných ložísk proti znemožneniu alebo sťaženiu ich dobývania a podľa § 17 ods. 5 a § 26 ods. 3 banského zákona vyznačiť hranice chránených ložiskových území a dobývacích priestorov v územnoplánovacej dokumentácii.

Vzhľadom na súčasné a predpokladané využívanie ložiska žiadame územie v blízkosti chránených ložiskových území a dobývacích priestorov nevyužívať na obytné, prípadne rekreačné účely.

Ložisko nevyhradeného nerastu je podľa § 7 banského zákona súčasťou pozemku.

2. V predmetnom území sú evidované skládky odpadov tak, ako sú zobrazené na priloženej mape. Ministerstvo odporúča uvedené skládky odpadov dostatočne zohľadniť v územnoplánovacej dokumentácii.

3. V predmetnom území sú na základe výpisu z Informačného systému environmentálnych záťaží evidované environmentálne záťaže:

Potvrdená environmentálna záťaž

1.

Názov EZ: NM (008) / Nové Mesto nad Váhom - areál vojenského útvaru
Názov lokality: areál vojenského útvaru
Druh činnosti: základne po bývalej Sovietskej armáde
Stupeň priority: EZ s vysokou prioritou (K > 65)
Registrovaná ako: Potvrdená environmentálna záťaž

Potvrdená environmentálna záťaž (Sanovaná) rekultivovaná lokalita

1.

Názov EZ: NM (011) / Nové Mesto nad Váhom - skládka KO Mnešice - Tušková
Názov lokality: skládka KO Mnešice – Tušková
Druh činnosti: skládka komunálneho odpadu
Stupeň priority: EZ so strednou prioritou (K 35 - 65)
Registrovaná ako: B potvrdená environmentálna záťaž
C sanovaná/rekultivovaná lokalita

Pravdepodobná environmentálna záťaž

1.

Názov EZ: NM (009) / Nové Mesto nad Váhom - areál Vzduchotechnika
Názov lokality: areál Vzduchotechnika
Druh činnosti: strojárska výroba
Stupeň priority: EZ so strednou prioritou (K 35 - 65)
Registrovaná ako: A pravdepodobná environmentálna záťaž

2.

Názov EZ: NM (010) / Nové Mesto nad Váhom - rušňové depo
Názov lokality: rušňové depo
Druh činnosti: železničné depo a stanica
Stupeň priority: EZ so strednou prioritou (K 35 - 65)
Registrovaná ako: A pravdepodobná environmentálna záťaž

3.

Názov EZ: NM (007) / Nové Mesto nad Váhom - areál SAD
Názov lokality: areál SAD
Druh činnosti: garáže a parkoviská autobusovej a nákladnej dopravy
Stupeň priority: EZ so strednou prioritou (K 35 - 65)
Registrovaná ako: A pravdepodobná environmentálna záťaž

4.

Názov EZ: NM (006) / Nové Mesto nad Váhom - areál centrálného tepelného zdroja MBP
Názov lokality: areál centrálného tepelného zdroja MBP
Druh činnosti: energetika
Stupeň priority: EZ so strednou prioritou (K 35 - 65)
Registrovaná ako: A pravdepodobná environmentálna záťaž

Sanovaná / rekultivovaná lokalita

1.

Názov EZ: NM (1995) / Nové Mesto nad Váhom - OC Kaufland, Malinovského ul.
Názov lokality: OC Kaufland, Malinovského ul.
Druh činnosti: výroba chemikálií
Registrovaná ako: Sanovaná / rekultivovaná lokalita

2.

Názov EZ: NM (005) / Nové Mesto nad Váhom - ČS PHM Slovnaft
Názov lokality: ČS PHM Slovnaft
Druh činnosti: čerpacia stanica PHM
Registrovaná ako: Sanovaná / rekultivovaná lokalita

Pravdepodobné environmentálne záťaže a environmentálne záťaže môžu negatívne ovplyvniť možnosti ďalšieho využitia územia.

4. V predmetnom území je zaregistrovaná jedna stabilizovaná svahová deformácia, menší prúdový zosuv, situovaná v severnej časti k. ú., v extraviláne mesta. Existujúca svahová deformácia je zaradená do rajónu nestabilných území so stredným stupňom náchylnosti územia k aktivizácii svahových deformácií vplyvom prírodných podmienok. Územie je citlivé na negatívne antropogénne zásahy a v území bezprostredného okolia zaregistrovaného zosuvu existuje možnosť jeho rozšírenia. Existujúca svahová deformácia v predmetnom území môže negatívne ovplyvniť možnosti využitia územia pre stavebné účely.

Orgány územného plánovania sú podľa § 20 ods. 1 geologického zákona povinné v textovej a grafickej časti územnoplánovacej dokumentácie zohľadniť výsledky geologických prác, v konkrétnom prípade výsledky inžinierskogeologického prieskumu spracované v záverečnej práve: Atlas máp stability svahov SR v M 1:50 000 (Šimeková, Martinčeková et. al., 2006) list č. 35-14 Nové Mesto nad Váhom, ktorý je prístupný na mapovom serveri Štátneho geologického ústavu Dionýza Štúra Bratislava. Na webových stránkach sú dostupné aj informácie o zmapovaných a zaregistrovaných svahových deformáciách. (http://www.geology.sk/new/sk/sub/Geoisnomenu/geof/atlas_st_sv, <http://mapserver.geology.sk/zosuvy/>)

Svahové deformácie v predmetnom území negatívne ovplyvňujú možnosť využitia nestabilných území pre stavebné účely.

5. Predmetné územie spadá do nízkeho až stredného radónového rizika, tak ako je to zobrazené na priloženej mape. Stredné radónové riziko môže negatívne ovplyvniť možnosti ďalšieho využitia územia.

6. Informácie o geotermálnej energii v predmetnom území sú k dispozícii na webovej stránke <http://apl.geology.sk/mappointal/#/aplikacia/14>

Podľa § 20 ods. 3 geologického zákona ministerstvo **vymedzuje ako riziká stavebného využitia územia:**

a) **výskyt potencionálnych zosuvov.** Vhodnosť a podmienky stavebného využitia územia s výskytom potencionálnych a stabilizovaných zosuvov je potrebné posúdiť a overiť inžinierskogeologickým prieskumom.

b) **prítomnosť environmentálnej záťaže NM (008) / Nové Mesto nad Váhom - areál vojenského útvaru s vysokou prioritou riešenia** (hodnota $K \geq 65$ podľa klasifikácie environmentálnej záťaže v Informačnom systéme environmentálnych záťaží). Vhodnosť a podmienky stavebného využitia územia s výskytom environmentálnej záťaže s vysokou prioritou riešenia je potrebné posúdiť a overiť geologickým prieskumom životného prostredia.

c) **Výskyt stredného radónového rizika.** Vhodnosť a podmienky stavebného využitia územia s výskytom stredného radónového rizika je potrebné posúdiť podľa zákona č. 355/2007 Z.z. o ochrane, podpore a rozvoji verejného zdravotníctva a o zmene a doplnení niektorých zákonov v znení neskorších predpisov a vyhlášky MZ SR č. 528/2007 Z.z.

Ministerstvo sa nevyjadrilo, či dokument požaduje posudzovať alebo nie.

Obvodný banský úrad v Prievidzi č. listu 847-1893/2016 zo dňa 18.7.2016

OBÚ Prievidza eviduje CHLÚ s určeným DP Beckov I., CHLÚ s určeným DP Nové Mesto nad Váhom a ložisko nevyhradeného nerastu Kočovce. Úrad nemá pripomienky k danému strategickému dokumentu pri rešpektovaní určených chránených ložiskových území, dobývacích priestorov a ložiska nevyhradeného nerastu a nevyjadril sa či požaduje posudzovanie vplyvov na životné prostredie.

Krajský pamiatkový úrad Trenčín č. listu KPUTN-2016/16161-2/54541 zo dňa 20.07.2016

V riešenom navrhovanom území – Prírodnej lokality Kamenná neevidujeme žiadne nehnuteľné národné kultúrne pamiatky zapísané v Ústrednom zozname pamiatkového fondu SR, ani archeologické lokality zapísané v Ústrednom zozname pamiatkového fondu SR.

KPU Trenčín nepožaduje predmetný dokument posudzovať.

Dopravný úrad, divízia civilného letectva, Letisko M.R. Štefánika, Bratislava, č. listu 14226/2016/ROP-002/22338 zo dňa 15.07.2016

Dopravný úrad nemá k riešenému územiu žiadne požiadavky a nevyjadril sa či požaduje posudzovanie daného dokumentu.

Obec Čachtice č. listu 491/2016 zo dňa 15.07.2016

Obec Čachtice nemá žiadne pripomienky k danému dokumentu a nevyjadrila sa či požaduje posudzovanie daného dokumentu.

Krajské riaditeľstvo hasičského a záchranného zboru v Trenčíne, č. listu KRHZ-TN-OPP-4-031/2016 zo dňa 15.07.2016

Riaditeľstvo nemá pripomienky a nevyjadrilo sa či požaduje posudzovanie daného dokumentu.

Občianska iniciatíva „Kamennú si nedáme, Kamenná patrí všetkým Novomešťanom!!!“ doručené dňa 22.07.2016

Cieľom predmetných zmien je posilnenie prírodného charakteru riešeného územia Kamenná. V danom území sa nepredpokladá stavebná činnosť s výnimkou udržiavacích prác na lesných cestách, v sieťach verejnej technickej infraštruktúry a v účelových hospodárskych stavbách s nimi súvisiacich a rovnako sa nepredpokladá nárast frekvencie dopravy a nároky na novú infraštruktúru. Predpokladá sa pozitívny vplyv na zdravie obyvateľstva.

Na základe hore uvedených skutočností občianska iniciatíva nepožaduje posudzovanie daného dokumentu.

Dana Kašparová, J. Kréna č. 3, Nové Mesto nad Váhom, list doručený 22.07.2016

Cieľom predmetných zmien je posilnenie prírodného charakteru riešeného územia Kamenná. V danom území sa nepredpokladá stavebná činnosť s výnimkou udržiavacích prác na lesných cestách, v sieťach verejnej technickej infraštruktúry a v účelových hospodárskych stavbách s nimi súvisiacich a rovnako sa nepredpokladá nárast frekvencie dopravy a nároky na novú infraštruktúru. Predpokladá sa pozitívny vplyv na zdravie obyvateľstva.

Na základe hore uvedených skutočností Dana Kašparová nepožaduje posudzovanie daného dokumentu.

Pol'ovnícka spoločnosť Preliačina, Kmeťová č. 9, Nové Mesto nad Váhom list zo dňa 18.07.2016

Pol'ovnícka spoločnosť Preliačina nepožaduje a nedoporučuje posudzovanie predmetného strategického dokumentu

Subjekty, ktoré k strategickému dokumentu nezaslali písomné stanovisko v danom termíne:

- ŠOP SR Správa slovenských jaskýň Liptovský Mikuláš sa v termíne nevyjadrila.
- Trenčiansky samosprávny kraj, Trenčín sa v termíne nevyjadril.
- Obec Bzince pod Javorinou sa v termíne nevyjadrila.
- Okresný úrad Trenčín, odbor opravných prostriedkov, referát pôdohospodárstva sa v termíne nevyjadril.
- Okresný úrad Trenčín, odbor cestnej dopravy a pozemných komunikácií

Konzultácie k uvedenému strategickému dokumentu bolo možné uskutočniť na Okresnom úrade Nové Mesto nad Váhom, odbor starostlivosti o životné prostredie počas celého procesu posudzovania strategického dokumentu. V rámci možnosti konzultácie k strategickému dokumentu neboli vznesené žiadne požiadavky a pripomienky.

Záver

Okresný úrad Nové Mesto nad Váhom, odbor starostlivosti o životné prostredie vo svojom rozhodovaní postupoval podľa § 7 ods. 4 zákona č. 24/2006 Z.z., prihliadal na kritériá pre zisťovacie konanie uvedené v prílohe č. 3 zákona č. 24/2006 Z.z., význam očakávaných vplyvov na životné prostredie a zdravie obyvateľstva, úroveň spracovania strategického dokumentu, ako aj na stanoviská doručené k oznámeniu o strategickom dokumente od zainteresovaných subjektov a rozhodol tak, ako je uvedené vo výrokovej časti tohto rozhodnutia.

Ak sa zistí, že skutočné vplyvy zmien strategického dokumentu budú väčšie, ako sa uvádza v oznámení o strategickom dokumente, je obstarávateľ povinný zabezpečiť opatrenia na zosúladenie skutočného vplyvu s vplyvom uvedeným v oznámení a v súlade s podmienkami určenými v rozhodnutí podľa osobitných predpisov.

Vzhľadom k tomu, že celý proces prerokovania územnoplánovacej dokumentácie prebieha v súlade so zákonom č. 50/1976 Zb. o územnom plánovaní a stavebnom poriadku (stavebný zákon) v znení neskorších predpisov, ktorý je takmer totožný s procesom posudzovania podľa zákona č. 24/2006 Z.z., bolo od ďalšieho posudzovania podľa tohto zákona upustené.

Zo stanovísk doručených k oznámeniu o strategickom dokumente vyplynuli niektoré **konkrétne požiadavky, ktoré bude potrebné zohľadniť v procese schvaľovania strategického dokumentu podľa osobitných predpisov:**

- **Všetky činnosti, ktoré budú v uvedenej lokalite vykonávané musia byť v súlade s ustanoveniami vodného zákona a musia byť zabezpečené tak, aby nedošlo k ohrozeniu kvality podzemných vôd a tým aj k možnému znehodnoteniu vodného zdroja.**
- **Požadujeme zachovať všetky vojenské objekty v danom území mesta a rešpektovať ich ochranné pásma.**
- **Dodržať ustanovenia § 18 a § 19 banského zákona tak, aby bola zabezpečená ochrana výhradných ložísk proti znemožneniu alebo sťaženiu ich dobývania a podľa § 17 ods. 5 a § 26 ods. 3 banského zákona vyznačiť hranice chránených ložiskových území a dobývacích priestorov v územnoplánovacej dokumentácii.**
- **Orgány územného plánovania sú podľa § 20 ods. 1 geologického zákona povinné v textovej a grafickej časti územnoplánovacej dokumentácie zohľadniť výsledky geologických prác v konkrétnom prípade výsledky inžinierskogeologického prieskumu spracované v záverečnej práve: Atlas máp stability svahov SR v M 1:50 000 (Šimeková, Martinčeková et. al., 2006) list č. 35-14 Nové Mesto nad Váhom, ktorý je prístupný na mapovom serveri Štátneho geologického ústavu Dionýza Štúra Bratislava. Na webových stránkach sú dostupné aj informácie o zmapovaných a zaregistrovaných svahových deformáciách.**

http://www.geology.sk/new/sk/sub/Geoisnomenu/geof/atlas_st_sv,

<http://mapserver.geology.sk/zpsuvy/>

<http://apl.geology.sk/mappointal/#/aplikacia/14>

<http://envirozataze.enviroportal.sk/Mapa/>

- **Žiadame územie v blízkosti ložiska nevyhradeného nerastu Zongor nevyužívať na rekreačné účely. Hranicu oddeľujúcu ložisko nevyhradeného nerastu od „prírodnej lokality Kamenná“ určiť na základe dohody Mesta Nové Mesto nad Váhom a Obvodného banského úradu v Prievidzi.**

Upozornenie:

Týmto záverom zisťovacieho konania nie je dotknutá povinnosť posudzovania konkrétnych činností podliehajúcich posudzovaniu podľa zákona č. 24/2006 Z.z..

Podľa § 7 ods. 7 zákona č. 24/2006 Z.z. dotknutá obec bezodkladne informuje o tomto rozhodnutí verejnosť spôsobom v mieste obvyklým.

POUČENIE

Zisťovacie konanie sa nevykonáva podľa zákona č. 71/1967 Zb. o správnom konaní v znení neskorších predpisov a preto sa voči nemu nemožno odvolať. Toto rozhodnutie možno preskúmať súdom podľa zákona č. 99/1963 Zb. Občiansky súdny poriadok v znení neskorších predpisov.

Príloha:

- Mapa M 1:50 000 s vyznačením DP, LNN, skládok odpadov a zosuvných území
- Mapa M 1 : 50 00 s vyznačením radónového rizika

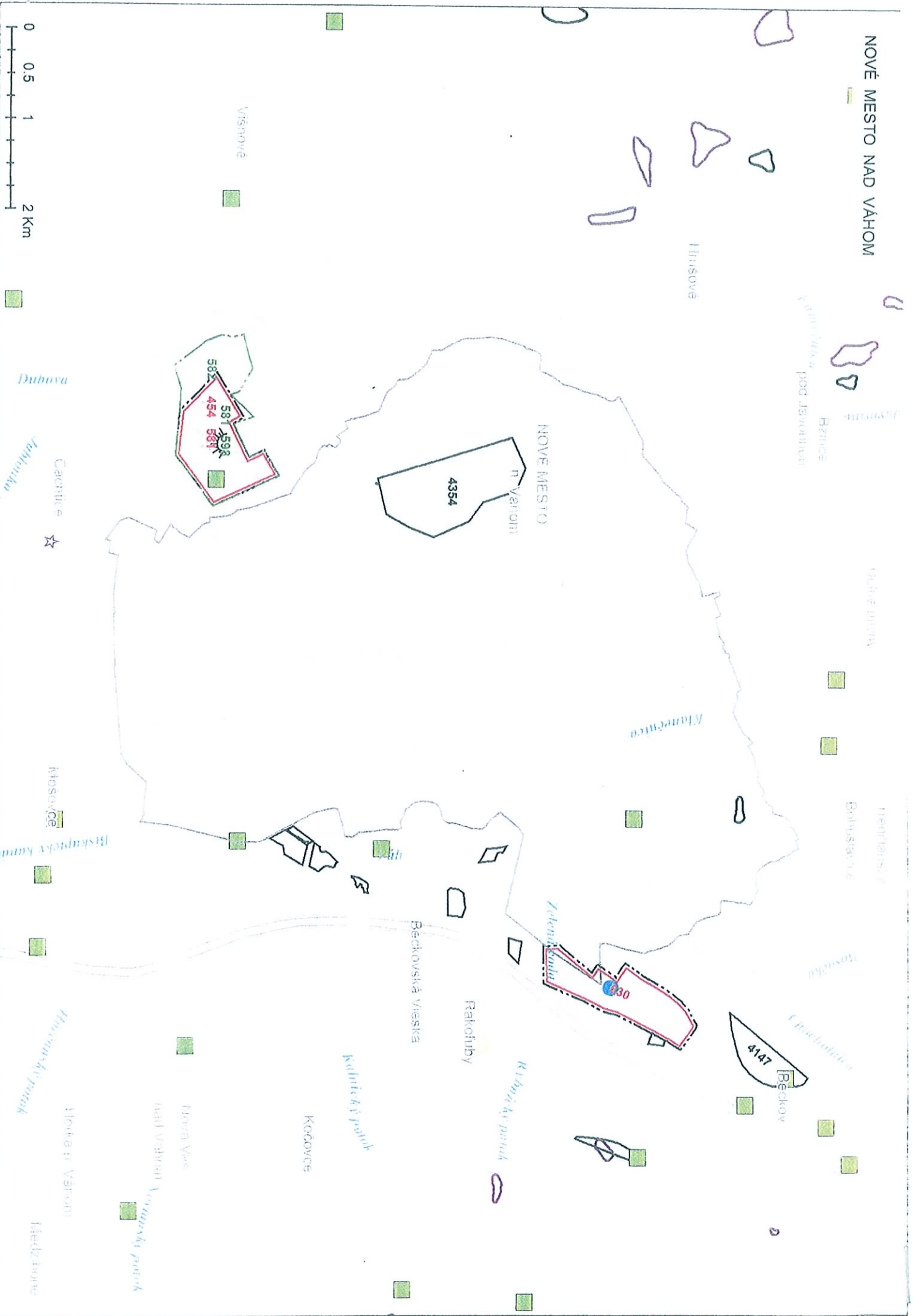


Ing. Ľubica HRUŠOVSKÁ
vedúca odboru

Doručí sa:

1. Okresný úrad Nové Mesto nad Váhom, odbor starostlivosti o životné prostredie, Hviezdoslavova 36, 915 41 Nové Mesto nad Váhom (ŠVS, ŠSOH, ŠSOO, štátna správa ochrany pred povodňami)
2. Okresný úrad Trenčín, odbor výstavby a bytovej politiky, odd. územného plánovania, Hviezdoslavova č. 3, 911 01 Trenčín
3. Okresný úrad Trenčín, odbor starostlivosti o životné prostredie, oddelenie ochrany prírody a vybraných zložiek životného prostredia kraja Trenčín, Hviezdoslavova č. 3 911 01 Trenčín
4. Okresný úrad Trenčín, odbor opravných prostriedkov, úsek pôdohospodárstva, Hviezdoslavova č. 3, 911 01 Trenčín
5. Trenčiansky samosprávny kraj – odbor regionálneho rozvoja, K dolnej stanici č. 7282/20A, 911 50 Trenčín
6. Krajský pamiatkový úrad Trenčín, Hviezdoslavova č. 1, 911 01 Trenčín
7. Krajské riaditeľstvo hasičského a záchranného zboru v Trenčíne, Štefánikova č. 20, 911 01 Trenčín
8. Obvodný banský úrad v Prievidzi, Matice slovenskej č. 10, 971 22 Prievidza
9. Okresný úrad Nové Mesto nad Váhom, odbor krízového riadenia, Hviezdoslavova 36, 915 41 Nové Mesto nad Váhom
10. Regionálny úrad verejného zdravotníctva so sídlom v Trenčíne
11. Okresný úrad Nové Mesto nad Váhom, odbor cestnej dopravy a pozemných komunikácií, Hviezdoslavova 36, 915 41 Nové Mesto nad Váhom
12. Okresný úrad Nové Mesto nad Váhom, pozemkový a lesný odbor, Hviezdoslavova 36, 915 41 Nové Mesto nad Váhom
13. Ministerstvo životného prostredia SR, sekcia geológie a prírodných zdrojov, Nám. Ľ. Štúra č. 1, 812 35 Bratislava
14. Ministerstvo obrany SR, Správa nehnuteľného majetku a výstavby, Kutuzovova 8 832 47 Bratislava
15. Dopravný úrad, sekcia leteckej dopravy, Letisko M.R. Štefánika, 823 05 Bratislava
16. ŠOP SR, Správa slovenských jaskýň, pracovisko Rimavská Sobota, RNDr. Ľudovít Gaál, PhD. Železničná č. 31, 979 01 Rimavská Sobota
17. Poľovnícka spoločnosť Preliachina, Miloš Gúčík, Kamenná č.19, 915 01 Nové Mesto nad Váhom
18. Obec Čachtice
19. Obec Bzince p. Javorinou
20. Občianska iniciatíva, Dana Kašparová, J. Kréna č. 3, Nové Mesto nad Váhom

NOVÉ MESTO NAD VÁHOM



Obec: **Nové Mesto nad Váhom**

Skládky (2)  upravená (prekrytie, terénne úpravy a pod.) (2)

Svahové deformácie (1)  Stabilizovaná (1)

Výhradné ložiská DP (1)  630 – Nové Mesto nad Váhom; štrkopiesky a piesky; Holcim (Slovensko) a. s., Rohožník

Neevidujeme výhradné ložiská CHLU
Neevidujeme výhradné ložiská OVL

Ložiská nevyhradeného nerastu (1)  4354 – Nové Mesto nad Váhom - Zongor; stavebný kameň; ŠGÚDŠ Bratislava, Bratislava

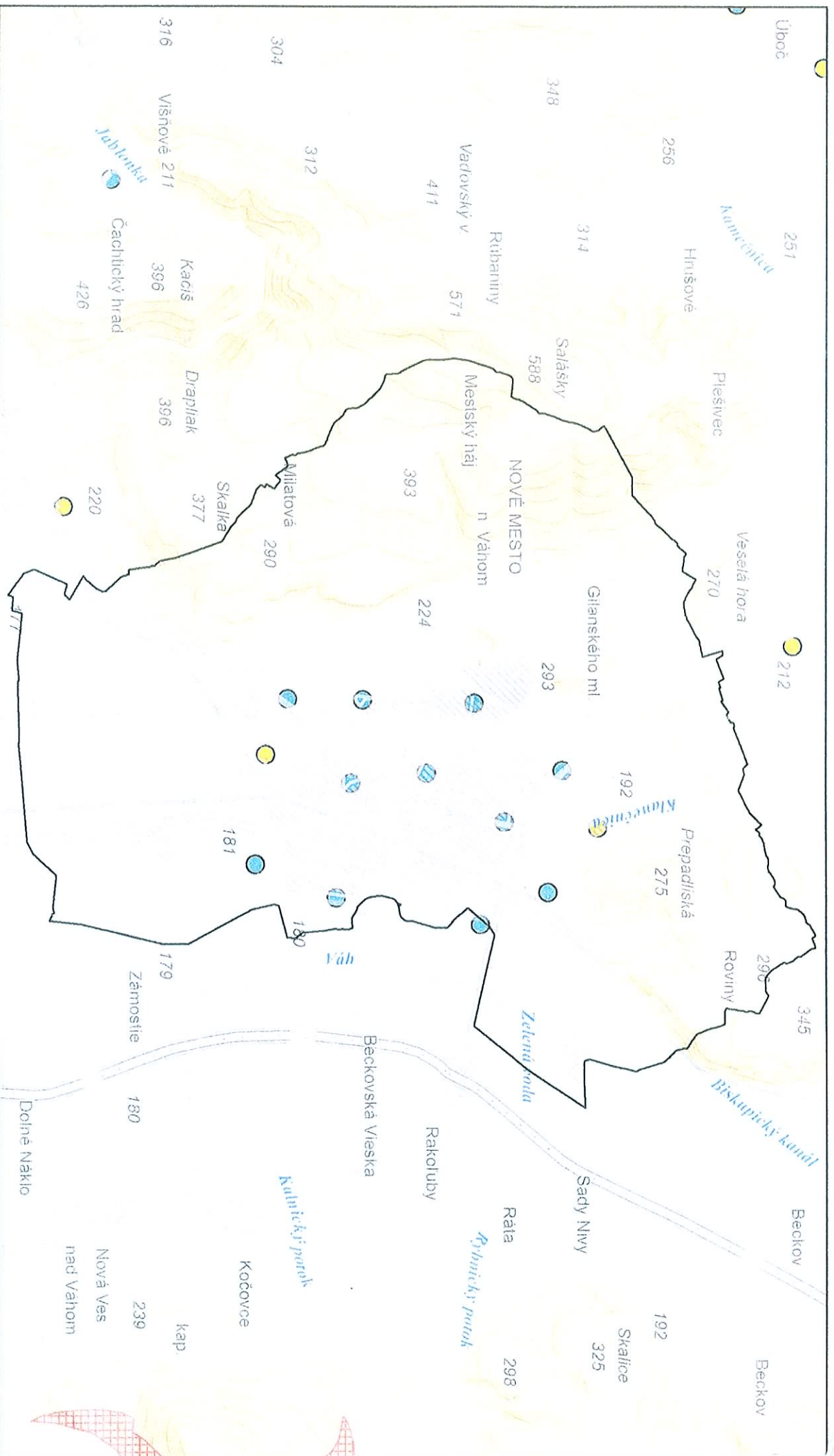
Neevidujeme prieskumné územia - návrhy
Neevidujeme prieskumné územia - určené
Neevidujeme staré banské diela

Radónové riziko - referenčné plochy (12)  nízke (10)  stredné (2)

Neevidujeme Prognóza zvýšeného radónového rizika (eU nad 4 ppm)

Izoplochy radónového rizika (12) nízke 36,7 % (6) stredné 63,0 % (21)

NOVE MESTO NAD VAHOM - radónové riziko

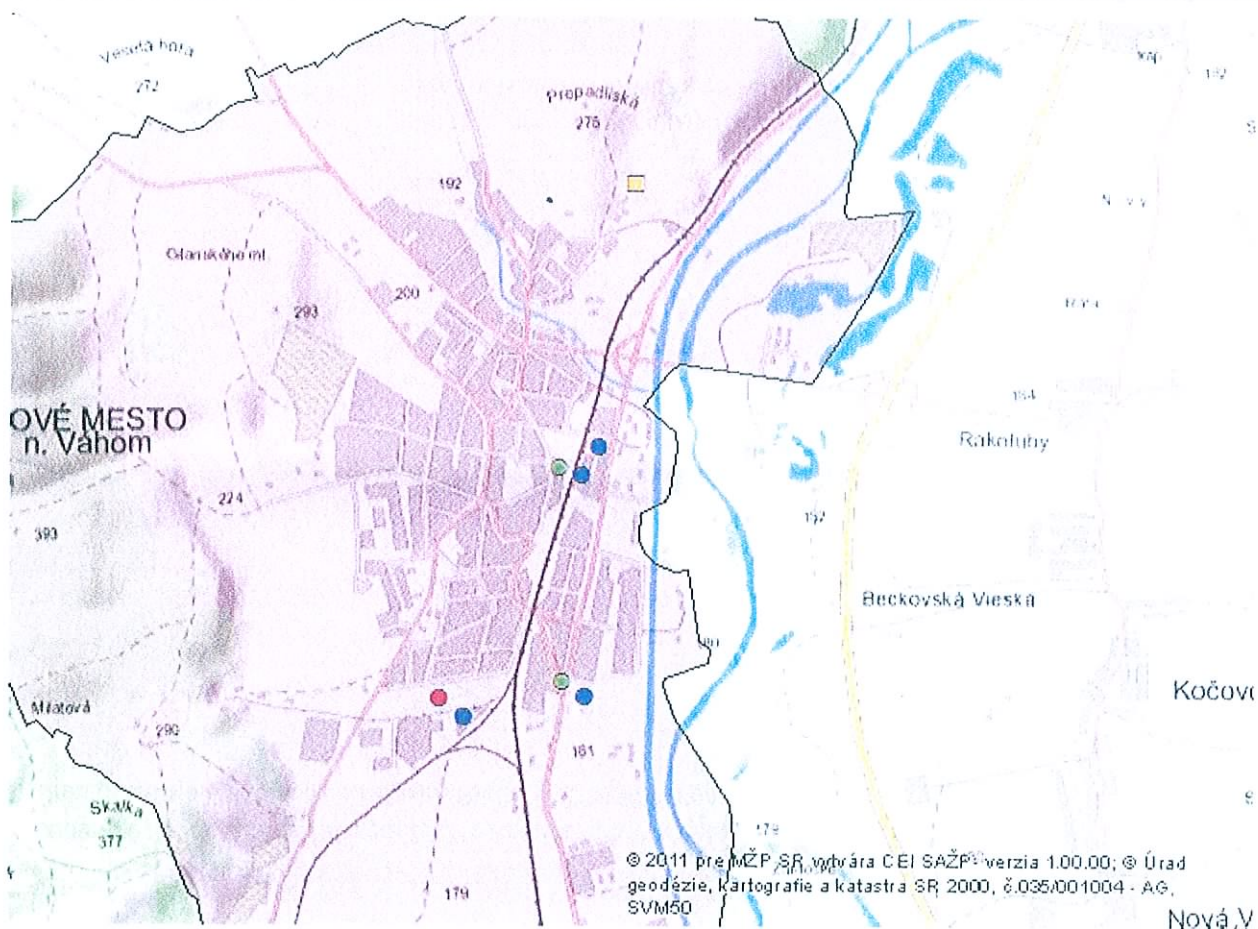


October 21, 2015

Override 1

Webová mapová aplikácia IS EZ - Informačný systém environmentálnych záťaží

ČASŤ: MAPOVÁ ZOSTAVA



M 1 : 072 224

ČASŤ: LEGENDA

Environmentálne záťaže (EZ)

Všetky EZ

- Pravdepodobná environmentálna záťaž
- Environmentálna záťaž
- Sanovaná/rekultivovaná lokalita

- Pravdepodobná environmentálna záťaž aj sanovaná/rekultivovaná lokalita
- Environmentálna záťaž aj sanovaná/rekultivovaná lokalita

ČASŤ: INFORMATÍVNY VÝPIS PRIESTOROVÉHO PRVKU

Obec: **Nové Mesto nad Váhom (1)**

[Hranice obcí]: **Nové Mesto nad Váhom**

(Stav údajov k: rok 2000)



Názov obce:

Nové Mesto nad Váhom

ČASŤ: COPYRIGHT

© 2009 - 2016 pre MŽP SR vytvára SAŽP, Register environmentálnych záťaží

© Úrad geodézie, kartografie a katastra SR 2000, č.035/001004 - AG, SVM50