

PROGRAM HOSPODÁRSKEHO ROZVOJA A SOCIÁLNEHO ROZVOJA

mesta

Nové Mesto nad Váhom



2016 - 2023



Trenčianska regionálna
rozvojová agentúra

Opatovská 23
911 01 Trenčín

ÚVOD

Programy hospodárskeho rozvoja a sociálneho rozvoja mesta (ďalej Programy rozvoja mesta) sa pripravujú podľa novely zákona o podpore regionálneho rozvoja, ktorá bola schválená dňa 15. októbra 2014 a jej účinnosť je od 1. 1. 2015. Program rozvoja mesta je jedným zo základných dokumentov podpory regionálneho rozvoja na Slovensku.

Program rozvoja mesta vytvorený v rámci partnerstva pozostáva z:

- a) **analytickej časti**, ktorá obsahuje komplexné hodnotenie a analýzu východiskovej situácie mesta, odhad jeho budúceho vývoja, možné riziká a ohrozenia vo väzbe na existujúce stratégie a koncepcie a využívanie vnútorného potenciálu územia, jeho limitov a rozvoja, definovanie podmienok udržateľného rozvoja mesta,
- b) **strategickej časti**, ktorá obsahuje stratégiu rozvoja mesta pri zohľadnení jeho vnútorných špecifik a určí hlavné smery, priority a ciele rozvoja mesta rešpektovaním princípov regionálnej politiky s cieľom dosiahnutia vyváženého udržateľného rozvoja územia,
- c) **programovej časti**, ktorá obsahuje najmä zoznam opatrení a aktivít na zabezpečenie realizácie programu rozvoja mesta,
- d) **realizačnej časti**, ktorá je zameraná na popis postupov inštitucionálneho zabezpečenia formou partnerstva a organizačné zabezpečenie realizácie programu rozvoja mesta, systém monitorovania a hodnotenia plnenia programu rozvoja mesta s ustanovením merateľných ukazovateľov, vecný a časový harmonogram realizácie programu rozvoja mesta formou akčných plánov
- e) **finančnej časti**, ktorá obsahuje finančné zabezpečenie jednotlivých opatrení a aktivít, inštitucionálnej a organizačnej stránky realizácie programu rozvoja mesta.

Program rozvoja mesta Nové Mesto nad Váhom nadobudne platnosť a stáva sa záväzným dokumentom po schválení zastupiteľstvom mesta. Mesto ho pravidelne monitoruje a správu o jeho plnení predkladá vyššiemu územnému celku každoročne do 31. mája.

Schválením programu rozvoja mesta plní mesto jednu z podmienok pre uchádzanie sa o nenávratný finančný príspevok zo zdrojov EÚ a iných dotačných zdrojov na podporu svojich aktivít resp. projektových zámerov.

OBSAH

Úvod.....	2
A Analytická časť.....	5
1. PROFIL MESTA NOVÉ MESTO NAD VÁHOM.....	5
1.1. Lokalizácia.....	5
1.2. História mesta.....	7
1.3. Symboly mesta Nové Mesto nad Váhom.....	13
2. SAMOSPRÁVA.....	15
2.1. Orgány mesta.....	15
2.2. Služby mestského úradu obyvateľom.....	17
2.3. Organizácie mesta.....	18
2.4. Dokumenty mesta.....	21
3. DEMOGRAFIA A TRH PRÁCE.....	24
3.1. Vývoj počtu obyvateľov.....	24
3.2. Veková štruktúra obyvateľstva.....	27
3.3. Vzdelanostná úroveň obyvateľstva.....	29
3.4. Štruktúra obyvateľstva podľa náboženského vyznania.....	32
3.5. Štruktúra obyvateľstva podľa národnosti.....	33
3.6. Zamestnanosť a nezamestnanosť.....	33
4. CESTOVNÝ RUCH.....	36
4.1. Historický a kultúrny potenciál.....	36
4.2. Prírodný potenciál.....	39
4.3. Infraštruktúra cestovného ruchu v okolí mesta.....	43
5. ŽIVOTNÉ PROSTREDIE.....	45
5.1. Ovzdušie.....	45
5.2. Hydrologické pomery.....	45
5.3. Hydrogeologické rajóny (Trenčín a Nové Mesto nad Váhom).....	46
5.4. Geomorfológia.....	46
5.5. Geologická stavba.....	47
5.6. Klimatické pomery.....	48
5.7. Pôdne pomery.....	48
5.8. Rastlinstvo – flóra.....	49
5.9. Živočíšstvo – fauna.....	50
5.10. Ochrana prírody.....	50
6. OBČIANSKA INFRAŠTRUKTÚRA.....	52
6.1. Bývanie a bytová politika.....	52
6.2. Školstvo.....	54
6.3. Kultúra.....	58
6.4. Sociálna oblasť.....	60
6.5. Zdravotníctvo.....	64
6.6. Šport.....	66
7. TECHNICKÁ INFRAŠTRUKTÚRA.....	68
7.1. Doprava.....	68
7.2. Telekomunikácie.....	70
7.3. Elektrifikácia a verejné osvetlenie.....	70
7.4. Plynofikácia.....	70
7.5. Zásobovanie vodou.....	71
7.6. Kanalizácia.....	71
7.7. Odpadové hospodárstvo.....	71

7.8. Mestský rozhlas	73
8. HOSPODÁRSTVO	74
8.1. Hospodárenie a majetok mesta	74
8.2. Ekonomické subjekty na území mesta	78
8.3. Priemyselná výroba	80
8.4. Poľnohospodárstvo	83
9. SWOT ANALÝZA	86
B. Strategická časť	91
10 Stanovenie kľúčových faktorov rozvoja a kľúčových disparít	91
10. 1 Faktory rozvoja Nového Mesta nad Váhom	91
10. 2 Disparity Nového Mesta nad Váhom	92
10.3 Vízia mesta	92
10. 4 Strategické ciele a priority Nového Mesta nad Váhom	93
C Programová časť	95
11 Priority a opatrenia	95
D. Realizačná časť	99
12 Merateľné ukazovatele	99
E Finančná časť	108
13 Financovanie aktivít	108
14 Financovanie priorít	109
Záver	112
Legislatívny rámec	113
Použité zdroje	114

A ANALYTICKÁ ČASŤ

1. PROFIL MESTA NOVÉ MESTO NAD VÁHOM

Základné štatistické údaje mesta Nové Mesto nad Váhom

OBEC	Nové Mesto nad Váhom
ŠTATÚT OBCE	mesto
OKRES	Nové mesto nad Váhom
KRAJ	Trenčiansky
PSČ	915 32
TELEFÓNNE SMEROVACIE ČÍSLO	032
PRVÁ PÍ SOMNÁ ZMIENKA	r. 1263
NADMORSKÁ VÝŠKA STREDU OBCE/MESTA (m)	195
CELKOVÁ VÝMERA (km ²)	32,582561
POČET OBYVATEĽOV (k 31. 12. 2014)	20 119
HUSTOTA OBYVATEĽSTVA na km ² (k 31. 12. 2014)	617 obyv./km ²

Zdroj: www.statistics.sk

1.1.Lokalizácia

Katastrálne územie mesta Nové Mesto nad Váhom zaberá plochu 32,58 km². Svojou rozlohou sa zaraďuje medzi najväčšie obce okresu a spomedzi 34 obcí je piatou najväčšou obcou v okrese po Starej Turej, Moravskom Lieskovom, Bzinciach pod Javorinou a Novej Bošáci. Rozloha Nového Mesta nad Váhom je 63,96% z rozlohy najväčšej obce okresu, ktorou je mesto Stará Turá.

Územie mesta tvorí 8 mestských častí:

Centrum I.

1.mája, Bajzova, Bernoláková, Bratislavská, Čsl. Armády, D. Štubňu, Fraňa Kráľa, Hurbanova, J. Hašku, J. Weissého, Jesenského, Júliusa Gábriša, Komenského, M. R. Štefánika, Michala Chrásteka, Námestie Slobody, Obrancov mieru, Palkovičova, Partizánska, Petra Matejku, Svätoplukova, Škultétyho, Štúrova

Centrum II.

Benkova, Dibrovova, Dukelská, Hollého, Hviezdoslavova, Inovecká, Kmeťova, Kpt.uhra, Železničný uzol

Centrum III. a Mnešice

Beckovská, Bohuslavická, Bošacká, Čulenova, Haluzická, Izbická, Košíkarska, Kvetinová, Ľ. Podjavorinskej, Lieskovská, Malinovského, Mlynská, Mnešická, Mostová, Odborárska, Poľná, Riečna, Robotnícka, Ružová, Rybárska, Sadová, Slovanská, Srnianska, Tehelná, Trenčianska, Turecká, Tušková, Záhradná, Pri Klanečnici, Pri vode, Pri záhradách

Sídlisko Hájovky

Langsfeldova, Považská, Sasinkova, Šoltésovej, Tematínska

Rajková

Sládkoviča, Bzinská, Dr. I. Markoviča, Hečkova, Holubyho, Klčové, Kukučínova, Ondreja Plachého, Royova, Severná, Tajovského, Vajanského, Záhradnícka

Dolné Samoty

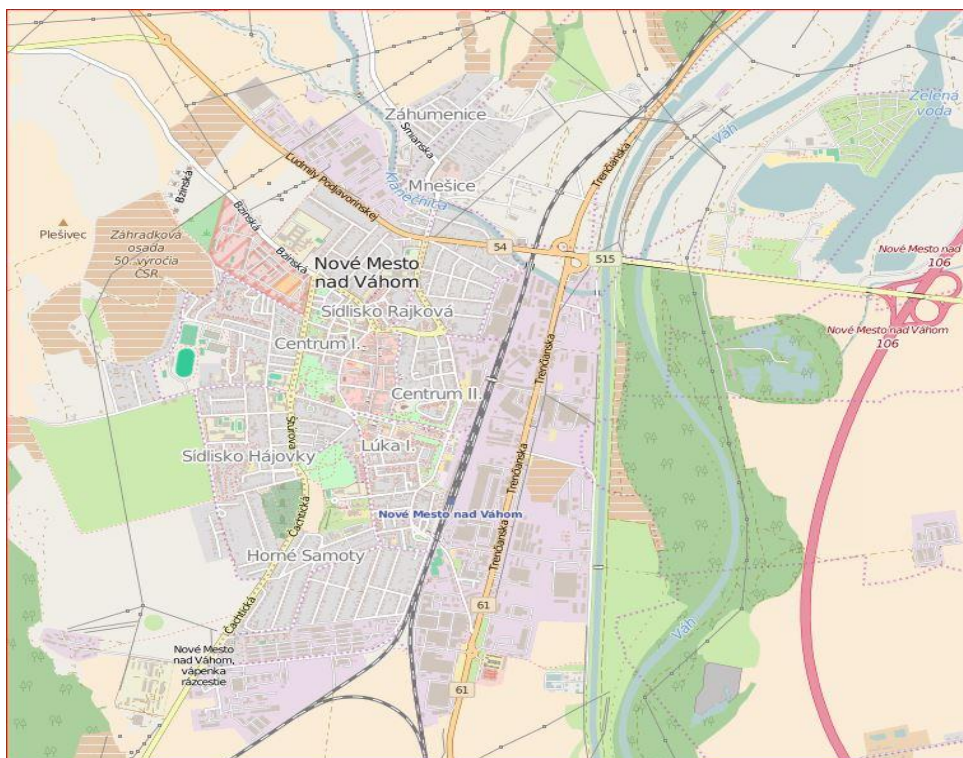
Bočná, Ctiborova, Dolná, Fándlyho, Jarná, Kočovská, Kpt. Nálepku, Krajná, Krátka, Krčméryho, Letná, Lipová, Malá, Martina Rázusa, Piešťanská, Samuela Jurkoviča, Slnecná, Stredná, Tichá, Zelená, Železničná

Horné Samoty

Banská, Brigádnická, Budovateľská, Čachtická, Vysoká, Jilemnického, Južná, Nová, Priemyselná, Vinohradnícka

Javorinská

J. Kollára, Jasná, Javorinská, Juraja Kréna, Jánošíkova, Kamenná, Karpatská, Kuzmányho, Lesnícka, Moyzesova, Poľovnícka, SNP, Stromová, Šafárikova, Športová, Medňanského, Riznerova, Dubčekova, Vichtova, Cádova, Hrušovského, Pyšného



Zdroj: nmnv.sk, openstreetmap.sk

Poloha na Zemi (matematická poloha) sa udáva geografickými súradnicami, ktoré vyjadrujú uhlovú vzdialenosť bodu od roviny rovníka a nultého poludníka. Pre mesto Nové Mesto nad Váhom udávame súradnice MsU: 48°45'26 N (szš), 17°49'49 E (vzd). Z toho vyplýva, že poloha v daných geografických šírkach určuje celkový charakter klímy v miernej klimatickej zóne so striedaním ročných období. V čase jarnej a jesennej rovnodennosti dopadajú slnečné lúče napoludnie na rovnobežku 48° pod uhlom 41°. V čase letného slnovratu dopadajú slnečné lúče na to isté miesto pod uhlom o 23,5° väčším, v čase zimného slnovratu pod uhlom o 23,5° menším. V konečnom dôsledku dostáva toto územie v letnom polroku 3-krát viac slnečného žiarenia ako v zimnom. To vyvoláva rytmické zmeny v prírode a zasahuje aj do hospodárskeho a sociálneho života. Celé územie (ako aj celé Slovensko) sa nachádza v pásme stredoeurópskeho času, ktorý sa riadi miestnym časom poludníka 15° E (v.z.d.)

V podmienkach Slovenskej republiky zohráva veľký význam poloha v rámci veľkých prírodných celkov. Existencia Karpát a podunajských nížin podmieňuje veľké kontrasty nadmorských výšok, pestrosť geologickej stavby, tvaru reliéfov a ostatných prírodných zložiek. Nové Mesto nad Váhom leží na malebnom Považí, pod Beckovskou bránou, kde sa údolie Váhu rozširuje do nížiny ohraničenej výbežkami Malých Karpát a Považským Inovcom.

Poloha v rámci prírodných celkov vplýva na chod teplôt, zrážok, rozloženie pôd, rastlínstva a živočíšstva, ktorých najvýznamnejším determinantom v podmienkach Slovenska je nadmorská výška.

Polohu vzhľadom na nadmorskú výšku je preto potrebné venovať osobitú pozornosť. Územie mesta Nové Mesto nad Váhom svojou nadmorskou výškou okolo 195 m n. m. spadá do územia nížin (do 300 m n. m.). Predovšetkým sem patria nivy, pahorkatiny a doliny veľkých riek a plochy geomorfologických celkov na južnom okraji Karpát.

Politické javy sú ďalším činiteľom, na ktorý sa môže vzťahovať poloha daného územia. V rámci Slovenska tento činiteľ podmieňuje administratívno-správne členenie. Katastrálne územie mesta Nové Mesto nad Váhom spadá podľa územného a správneho usporiadania SR do Trenčianskeho samosprávneho kraja, do okresu Nové Mesto nad Váhom. Okresu Nové Mesto nad Váhom svojou rozlohou 32,58 km² patrí tretie miesto čo do rozlohy v Trenčianskom kraji po okrese Prievidza a Trenčín.

Nové Mesto nad Váhom susedí s obcami Višňové, Čachtice a Považany na juhu, na východe s obcou Kočovce a Beckov, na severe s Dolným Srníom a Trenčianskymi Bohuslavcami, na západe s obcou Bzince pod Javorinou.

1.2.História mesta

Nové Mesto nad Váhom bolo od roku 1533 sídlom novomestského slúžnovského okresu v rámci Nitrianskej župy. Po roku 1886 sa stalo okresným mestom.

Najstaršie osídlenie

Vďaka výhodnej polohe bolo okolie Nového Mesta nad Váhom obývané už v staršej dobe kamennej. Svedčia o tom archeologické nálezy z bývalej tehelne v mestskej časti Mnešice. Spracovaný profil obsahuje až päť kultúrnych vrstiev so stopami ohnísk, kamennými nástrojmi a veľkým množstvom kamenných oštepov. Nálezy z najspodnejšej vrstvy pochádzajú z obdobia 240 000 rokov pred n. l., čím sa Mnešice zaradili medzi najvýznamnejšie sídliská pravekého človeka na Slovensku. Nepretržité osídlenie mesta potvrdzujú archeologické nálezy i z neskoršieho obdobia.

Z mladšej doby kamennej – neolitu pochádzajú prasleny a niekoľko kostených šidiel. Dobu bronzovú zastupujú nálezy z tunajšieho cintorína - popolnice zo žiarových hrobov, bronzový nožík, spona. Z lokality Tri kríže pochádzajú nálezy bronzových náramkov a ihlíc, kosteného zubadla a tkáčskych závaží. Vzácnym objavom sa stali meče liptovského typu z mladšej doby bronzovej nájdené pri ťažbe štrku na Zelenej Vode. Z rímskej doby bolo v samotnom Novom Meste nad Váhom odkryté rímsko – barbarské sídlisko.

Vznik stredovekej osady a pôvod názvu

Súčasnú Nové Mesto nad Váhom sa vyvinulo zo stredovekej osady, ktorá vznikla na križovatke obchodných ciest. Jedna viedla Považím, druhá na Moravu. V blízkosti osady sa nachádzal aj brod cez Váh.

Nové Mesto nad Váhom sa v listinách spomína pod rôznymi názvami, napr. Ujhely, Vágujhely, Nova Civitas, Wag Neustadt. Dnešný názov je známy od r. 1584, v slovenskej verzii od r. 1786. Preklad najstaršieho názvu Nového Mesta nad Váhom (Ujhely - nové trhovské miesto) naznačuje, že mesto vzniklo ako nová trhovská osada. Podľa tradície jej prví obyvatelia pochádzali z obce, ktorá bola zničená v roku 1241 Tatórmi.

Prvá písomná zmienka. Novomešťania ako poddaní Beckovského panstva

Dlhší čas sa za prvú písomnú zmienku o Novom Meste nad Váhom považovala listina Bela IV. z roku 1253. Pri odbornom skúmaní tejto listiny sa však zistila jej nepravosť, a preto prvou doloženou písomnosťou je listina z roku 1263, v ktorej Bela IV. daroval Nové Mesto nad Váhom benediktínskemu kláštoru sv. Martina na Panónskej hore. Spolu s mestom mníši dostali obce Streda (Horná Streda), Potvorice a dnes už zaniknuté osady Debrete a Lubov. Počas sporov medzi členmi uhorskej kráľovskej dynastie sa mesto dostalo do rúk sriemského bána Vavrincea. Začiatkom 14. storočia sa mesta i Beckovského hradu zmocnil Matúš Čák Trenčiansky, ktorý potom ovládal celé Považie až do svojej smrti roku 1321. Prvé kráľovské výsady a práva, napr. 2x ročne konať jarmok, naše mesto dostalo od kráľa Žigmunda Luxemburského v roku 1388. V tomto istom roku Žigmund Luxemburský daroval Beckovský hrad s mestečkami Beckov a Nové Mesto a ďalších 16 dedín vojvodovi Stiborovi, ktorý bol v tom čase najmocnejším a najbohatším uhorským veľmožom. Stibor si hrad Beckov zvolil za svoje sídlo a nechal ho veľkoryso prestavať.

V roku 1414 Vojvoda Stibor povolal do Nového Mesta rehoľu augustiniánov, ktorí tu založili prepoštvu s kapitulou. Novomestskej prepozitúre daroval dediny Pobedim a Bašovce so všetkými poliami, mlynmi a ďalšími príjmami. Plánoval rozsiahlu gotickú prestavbu novomestského kostola, ktorú však pre náhlu smrť nestačil realizovať. Mal jediného syna a dediča, Stibora, ktorý síce nedosiahol postavenie otca, ale v časoch husitských vojen sa ako kapitán Považia zaslúžil o obranu juhozápadného Slovenska. Na príkaz kráľa dal postaviť mestské hradby, aby Nové Mesto ochránil pred husitmi. Napriek tomu sa však mesto nevyhlo v rokoch 1431 a 1432 husitským útokom. Stibor II. dokončil prestavbu farského kostola začatú jeho otcom vojvodom Stiborom. Po smrti Stibora II. (1434) sa Nové Mesto dostalo prostredníctvom Pavla Bánfiho, manžela dcéry Stibora II., do vlastníctva šľachtického rodu Bánfiovcov.

Živý obchodný ruch prospieval rozvoju mesta, jeho hospodárska sila stále rástla. Prosperitu mesta chceli využiť páni Beckova na zvýšenie svojich príjmov, čo viedlo k neustálym sporom s Novomešťanmi. Ferdinand I. v roku 1550 potvrdil privilegijnú listinu Žigmunda Luxemburského, do ktorej sa Novomešťanom podarilo vložiť (interpolovať) niektoré nové

dôležité výsady a práva. To podporilo ďalší hospodársky rozvoj mesta. Obyvatelia napr. získali právo vysádzať vinice na okolitých kopaniciach a brať z nich úrodu, boli oslobodení od všetkých prác na kráľovských hradoch, mohli v kráľovských lesoch ťažiť stavebné a palivové drevo a loviť ryby. Ďalej získali právo voliť richtára a prisažných, právo trestať zbojníkov v určenom okruhu, k čomu si zapožičiavali kata z Trenčína alebo z Trnavy. Veľký hospodársky význam malo pre mesto právo konať štyri výročné trhy. Bez dovoľenia richtára nikto nesmel okrem občanov Nového Mesta predávať na výročnom jarmoku látky. Na týždennom jarmoku boli občania oslobodení od platenia poplatkov a mohli si slobodne stavať na Bzinskom potoku mlyny na mletie obilia a valchy. Novomešťania do listiny dopísali aj právo stavať mlyny a právo meča. Nové Mesto sa ani takýmto spôsobom úplne neoslobodilo od vplyvu Beckovského panstva. Podľa uzavretej dohody s beckovskými pánmi museli Novomešťania platiť panstvu ročnú daň 500 zlatých a museli pracovať v panských viniciach. Na konci 16. stor. (v r. 1598) malo Nové Mesto 200 domov a stalo sa pomerne hospodársky silným obchodným mestečkom.

Nové Mesto nad Váhom a vojny

Obyvatelia Nového Mesta a okolitých obcí často trpeli následkami vojen. Po Tatároch a husitoch sa novým nebezpečenstvom stali v 16. storočí Turci. Po prvý raz sa Novomešťania stretli s Turkami v roku 1599, keď napadli Považie a veľmi ho spustošili. Útok sa nevyhlo ani Nové Mesto nad Váhom, v ktorom zajali veľa obyvateľov. Kraj okolo Piešťan a Nového Mesta nad Váhom úplne vyplienili a asi 13 000 ľudí odvliekli do zajatia. Ubránil sa len dobre opevnený Beckov, ale všetky dediny až po Trenčín sa zmenili na popol. Mesto sa ešte ani nespamätalo z tureckého útoku a už muselo čeliť novému nepriateľovi. O šesť rokov neskôr (1605) do mesta vtrhli hajdúsi Štefana Bočkaja a zajali veľa občanov. Obyvatelia trpeli nielen od Turkov, ale aj od tých, ktorí ich mali chrániť. V roku 1624 mesto vyrabovali cisárski vojaci Ferdinanda II. a zabili 500 ľudí. Najväčšie katastrofy však ešte len mali prísť. V roku 1663 sa na Považí znova objavili Turci a vyplienili údolie Váhu až po Moravu. Matej Bel spomína, že sa ani nedá zistiť, koľko obyvateľov Nového Mesta nad Váhom skončilo v tureckom zajatí. Zachránili sa len tí, ktorí sa stihli ukryť v podzemných chodbách a viacpodlažných pivniciach, ktoré sa nachádzajú pod historickou časťou mesta. Spájajú jednotlivé budovy a vedú až von za mesto. Sú hlboké 20 až 30 metrov. Ďalšie nešťastie sa udialo počas stavovského povstania Františka II. Rákociho. Do Nového Mesta nad Váhom pritiahol cisárske vojsko pod velením generála Schlika. Keď obyvatelia pri zábave v Kochanovského dome začali nadávať na Nemcov, Schlik dal Kochanovského dom podpáliť. Od tohto domu sa chytilo takmer celé mesto. Keď neskôr v roku 1703 Rákoci mesto obsadil, občanov odškodnil oslobodením od platenia daní. V zime r. 1805 sa cez Nové Mesto nad Váhom vracal späť do Ruska ruský cár Alexander I. so svojou armádou po prehratej „bitke troch cisárov“ pri Slavkove. Obed a chvíľu oddychu mu poskytol vo svojej rezidencii vtedajší novomestský prepoš A. Gabelkhoven.

Cechy a remeslá

V časoch mieru sa Nové Mesto nad Váhom opäť rozvíjalo ako centrum obchodu a remesiel. Počet remeselníkov neustále stúpal. Zatiaľ čo v r. 1533 ich bolo 15, o dve storočia neskôr ich bolo už 220, združených v 16 cechoch. Najstaršie a najdôležitejšie boli hrnčiarsky, povraznícky, zámočnícky, kováčsky, fajkársky, súkennícky, kožušnícky, klobučnícky a obuvnícky. Novomestskí remeselníci predávali svoje výrobky nielen na týždenných trhoch a ročných jarmokoch, ale aj v iných mestách západného Slovenska a na Morave. Rozvoju remesiel napomohol príchod majstrov z Čiech a Moravy, ktorí sa po bitke na Bielej Hore (1620)

hromadne usadzovali na moravsko – slovenskom pohraničí. Niektorí sa prisťahovali aj do Nového Mesta nad Váhom.

Nové Mesto nad Váhom ako významné obchodné centrum

Nepokojné časy vždy mali za následok celkový úpadok, z ktorého sa mesto spamätalo až po normalizácii pomerov. Maximilián II., aby podporil hospodársky rozvoj mesta, v roku 1576 zvýšil počet výročných jarmokov na šesť a Ferdinand III. až na sedem. Tento panovník udelil Novému Mestu nad Váhom ďalšie práva (míľové právo, právo skladu a i.), ktoré ho postavili na úroveň iných trhových miest v Uhorsku. Keďže medzi predávajúcimi a kupujúcimi často dochádzalo k sporom, predstavenstvo mesta volilo jarmočných richtárov, ktorí mali za úlohu spory riešiť. Zároveň volili aj dozorcov mäsa, ktorí dbali na kvalitu predávaných mäsových výrobkov.

Nové Mesto nad Váhom sa postupne stalo dôležitým obchodným centrom na západnom Slovensku. Na týždenných trhoch a ročných jarmokoch sa predávali nielen výrobky z dielni tunajších remeselníkov a poľnohospodárske plodiny z okolia, ale aj zo susednej Moravy. Cez Nové Mesto nad Váhom sa na Moravu vyvážalo víno z juhozápadného Slovenska. Vinohradníctvo malo dobrú povesť aj v samotnom Novom Meste nad Váhom. Najviac sa pestovalo burgundské červené, ktoré tu dosahovalo výraznú vôňu. Bolo 3-x také drahé ako biele a cisársky dvor vo Viedni bol jeho častým odberateľom. Vinice pokrývali v tej dobe celé svahy od Nového Mesta nad Váhom až po Vrbové. Vinice boli vtedy aj v Beckove, Dolnom Srní a Zemianskom Podhradí. Pri Novom Meste nad Váhom bol prístav, z ktorého sa dolu Váhom na pltiach posielali múka, obilie, vlna, sušené ovocie, soľ a iný tovar až do Komárna. Kým do Nového Mesta nad Váhom nevedla železnica, obilie sa vozilo aj na vozoch až ku Galante, kde ho prekladali na železnicu.

Náboženský život

Náboženské pomery v období stredoveku výrazne ovplyvnilo pôsobenie rehole benediktínov v pol. 12. storočia a založenie augustiniánskej prepozitúry vojvodom Stiborom v roku 1414. Reformačné myšlienky sa začali šíriť v Novom Meste nad Váhom už od roku 1522. Prvý známy evanjelický kazateľ Michal Cebáni je doložený v roku 1565. Reformáciu podporoval vlastník Beckovského panstva Ladislav Bánfi a jeho zásluhou sa v roku 1570 stala evanjelickou aj novomestská prepozitúra. Do roku 1638 tu pôsobili evanjelickí prepošti a po tomto roku sa dostala prepozitúra a kostol opäť do rúk katolíkom. Evanjelici si v roku 1648 vystavali na súkromnom pozemku nový kostol, ktorý bol v rámci rekatolizačných snáh Františka Nádašdyho v roku 1560 evanjelikom odobratý a zbúraný. Rekatolizáciu v Novom Meste nad Váhom zavŕšil novomestský prepošt Jakub Haško, ktorý tu pôsobil v rokoch 1666 – 1695. Do barokového štýlu dal prestavať rímskokatolícky kostol. Evanjelici si nový kostol postavili v roku 1784. Pôvodná stavba kostola bola bez veže. Tú pristavili v roku 1932.

Pomerne veľkú náboženskú komunitu v Novom meste nad Váhom tvorili Židia. Prvých 15 hebrejských rodín prišlo do Nového Mesta nad Váhom z Uherského Brodu v 13. stor. Na začiatku 16. stor. sa stali obeťami prvých pogromov, a preto zo strachu na určitý čas z Nového Mesta nad Váhom odišli. Židovské rodiny od roku 1689 chránila prepozitúra pod správou J. Hašku za 60 zlatých ročne. Peniaze sa použili pre potreby katolíckeho kostola. V pol. 18. stor. (r. 1753) pôsobil v Novom Meste nad Váhom 23 židovských obchodníkov. V tomto období bola obec druhou najväčšou (po Bratislave) v Uhorsku. Na prelome 18. a 19. stor. žili pri juhozápadnej bráne vnútri opevneného mesta, kde mali svoju štvrť. Pre vzdelanie svojich detí založili izraelskú dievčenskú školu a v r. 1858 židovskú reálku. Bola to jediná škola svojho

druhu v celom Uhorsku. O jej vznik sa zaslúžil rabín Jozef Weisse. Vyučovacím jazykom bola najskôr nemčina a neskôr, keď vstúpili do platnosti Apponyho zákony, maďarčina.
Prvé priemyselné podniky

V 2. polovici 19. storočia v meste vznikajú prvé priemyselné podniky, ktoré sa orientovali na spracovanie poľnohospodárskych plodín (ovocia, obilia, cukrovej repy, krmovín) a na výrobu náradia pre poľnohospodárov. Medzi prvými vznikla továreň na výrobu rumu a likérov (1842), fabrika na mydlo (1850) a továreň na podkovy a iné železné výrobky (1872). Rozvoj obchodu a priemyslu dostal nový impulz v roku 1876, kedy bolo Nové Mesto nad Váhom spojené železnicou s Trnavou. Továrne, ktoré vznikali v ďalšom období, už neboli orientované výhradne na poľnohospodársky charakter kraja. Vyrábali ozdobný a úžitkový tovar - nábytok, košíky a kufriky, vychádzkové paličky (1885; boli určené na export do Anglicka a Indie) alebo banské a hutné stroje (Coburgova továreň, 1900). V r. 1910 bola otvorená vápenka. Z ďalších spomeňme tehelne, garbiarne, pivovar, plynáreň.

Tlačiarne

V kultúrnom rozvoji mesta zohrali dôležitú úlohu tlačiarne. Najstaršia - Horovitzova vznikla v roku 1842. Vydávala týždenník „Vágújhely és vidéke.“ Na konci 19. stor. boli v Novom Meste nad Váhom už štyri tlačiarne a na začiatku 20. stor. až päť. V rokoch 1902 – 1904 v Novom Meste nad Váhom vychádzali „Považské noviny,“ prvý slovenský regionálny mesačník v Uhorsku. Zakladateľom a hlavným redaktorom bol Ivan Hrušovský st.

Stručná história po I. sv. vojne až po súčasnosť

Po vypuknutí I. svetovej vojny museli občania Nového Mesta nad Váhom a okolitých obcí povinne narukovať k vojsku. Bojovali a zomierali na všetkých frontoch – na Balkáne, v Haliči, v Rumunsku, v Rusku, v Taliansku na Pijave. Mnohí vstúpili do zahraničného vojska a bojovali proti Rakúsko – Uhorsku a jeho spojencom. Udalosti spojené so vznikom Československej republiky a po vyhlásení Martinskej deklarácie 30. októbra 1918 sa ani v Novom Meste nad Váhom neobišli bez krviprelievania. Počas nepokojov, ktoré nastali v čase, keď sa mal konať tradičný novomestský jarmok, vyhaslo sedem ľudských životov. V meste a okolí sa hneď po vzniku ČSR organizovali oddiely dobrovoľníkov, ktoré sa zúčastnili bojov a pomáhali vojensky upevniť republiku.

Aj po r. 1918 zostalo hospodárskym strediskom okolia s rozvinutými remeslami a menšími priemyselnými podnikmi (liehovar, octáreň, továreň na nábytok, na rastlinné tuky). R. 1936 vznikol závod na obaly, r. 1942 centrálna dielňa. V r. 1929 otvorili i železnicu Nové Mesto nad Váhom - Veselí nad Moravou. V dvadsiatych rokoch 20. stor. boli veľké štrajky, protestné akcie robotníkov, hladové pochody. Pri demonštrácii r. 1922 bol zastrelený četníkmi 19 - ročný J. Psotný. Za slovenského štátu odviekli Nemci do koncentračných táborov 1450 židovského obyvateľstva z Nového Mesta nad Váhom, väčšina z nich zahynula. Do SNP sa zapojilo okolo 100 miestnych vojakov a dôstojníkov, už pred vypuknutím SNP vyviezli tajne z kasární množstvo zbraní a výstroja do Lubiny, Kálnice a Bziniec pod Javorinou pre partizánov. Začiatkom r. 1945 Nemci zastreli na židovskom cintoríne 27 partizánov a antifasistov.

Po oslobodení krajiny (mesto bolo oslobodené 7. apríla 1945) sa začal rozvíjať priemysel v meste, vznikli podniky: VUMA, Drevina, Strojstav, Vzduchotechnika, dve tehelne, vápenka,

Západoslovenské kameňolomy a štrkopiesky, hydinárske závody, odevné závody a i. Vyrástli nové sídliská, školské a kultúrne zariadenia.

Po roku 1989 sa v meste začal rozvíjať súkromný sektor, postupne sa v Novom Meste nad Váhom usídlili a naďalej sa etablujú zahraničné firmy, renesanciu zaznamenávajú živnostníci. Došlo k združovaniu škôl. Po počiatočnom útlme sa rozbehla bytová výstavba.

1.3.Symbody mesta Nové Mesto nad Váhom



Symbol Nového Mesta nad Váhom poznáme z historických pečatí, z ktorých najstaršia pochádza z 15. stor. Obsah je u všetkých pečatí rovnaký - je na nich zobrazená Madona sprevádzaná motívom kostola s vežou a uhorským štátnym znakom. Historický symbol Nového Mesta nad Váhom súvisí s patrocíniom farského kostola - Narodenie Panny Márie . Mesto si vytvorilo svoj erb už za I. ČSR. Mal však vážne heraldické nedostatky. Prvý erb schválený Heraldickou komisiou prijalo mesto v roku 1983. Pozostával zo



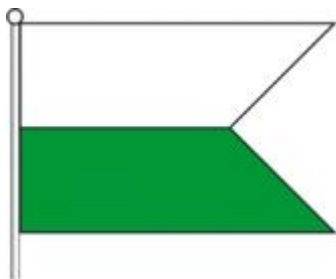
strieborného kostola umiestneného nad striebornou zvlhnutou stuhou v zelenom štíte. Erb v roku 1992 na žiadosť mesta zmenili na súčasnú podobu, v ktorej dominuje postava Panny Márie s Ježiškom na rukách, a tak sa obsahovo najviac približuje k pôvodnému historickému symbolu z najstaršej novomestskej pečate. Erb výtvarne spracoval **akad. mal. Ján Mikuška**. Podobu mestských symbolov (erb, vlajka, pečať) prijalo mestské zastupiteľstvo dňa 15. 12. 1995.

Erb mesta



Erb má tvar zeleného štítu. V zelenom štíte je strieborná budova kostola a strieborná Panna Mária s dieťaťom v náručí. Panna Mária i dieťa majú na hlavách korunu.

Vlajka mesta



Vlajka mesta vychádza z farieb erbu mesta- vlajka pozostáva z dvoch pozdĺžnych pruhov vo farbách bielej v hornej polovici a zelenej v spodnej polovici. Vlajka má pomer 2:3 a ukončená je dvoma cípmi, t.j. zástrihom siahajúcim do tretiny jej listu.

Pečať mesta



Pečať mesta je okrúhla, uprostred s mestským erbom a s kruhpisom po obvode PEČAŤ MESTA NOVÉ MESTO NAD VÁHOM.

Štandarda primátora mesta



2. SAMOSPRÁVA

2.1. Orgány mesta

Volenými orgánmi mesta Nové Mesto nad Váhom sú primátor a mestské zastupiteľstvo, ktoré je tvorené volenými poslancami mestského zastupiteľstva.

Mestské zastupiteľstvo

Mestské zastupiteľstvo predstavuje zastupiteľský zbor mesta zložený z poslancov zvolených v priamych voľbách obyvateľmi mesta na funkčné obdobie štyroch rokov. Počet poslancov zastupiteľstva na celé volebné obdobie sa určuje podľa počtu obyvateľov mesta.

Vo funkčnom období 2015-2018 má Mestské zastupiteľstvo v Novom Meste nad Váhom 25 členov.

Primátor mesta

Primátor je najvyšším výkonným orgánom mesta. Je štatutárnym orgánom mesta v majetkovoprávných a pracovnoprávných vzťahoch a správny orgánom v administratívno-právných vzťahoch. Funkcia primátora je verejnou funkciou, do ktorej je zvolený na funkčné obdobie štyroch rokov.

Komisie mestského zastupiteľstva

Základné úlohy komisií stanovuje čl. 6 – Štatút mesta Nové Mesto nad Váhom.

Komisia finančná, správy majetku a hospodárskeho rozvoja mesta (11 členov)

Komisia výstavby, investícií a územného rozvoja mesta (15 členov)

Komisia pre ochranu životného prostredia (11 členov)

Komisia sociálna a zdravotníctva (11 členov)

Komisia pre rozvoj bývania (11 členov)

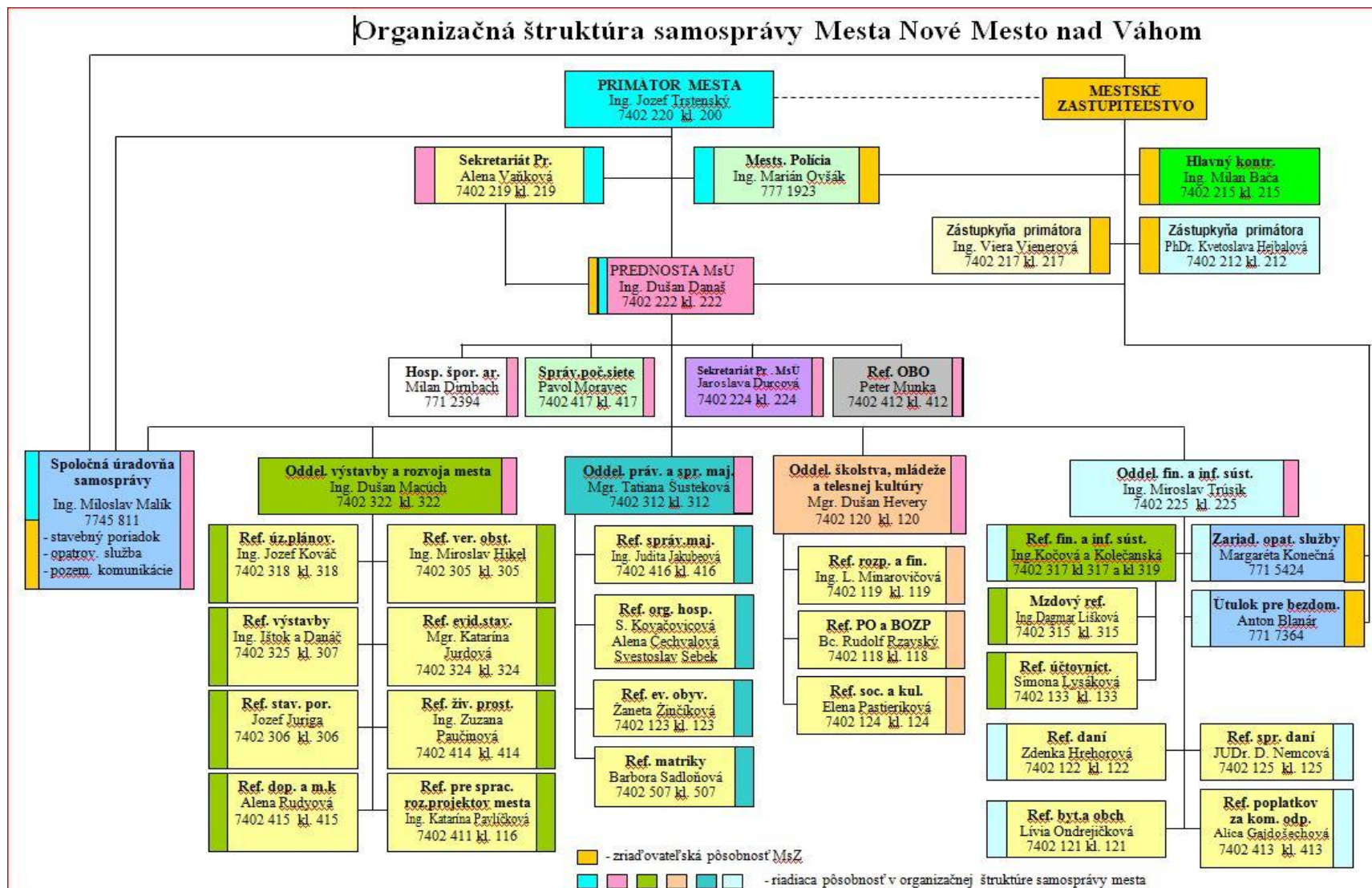
Komisia školstva, mládeže a športu (11 členov)

Komisia kultúry a spoločenských vzťahov (11 členov)

Komisia pre bezpečnosť a verejný poriadok (11 členov)

Komisia dopravného rozvoja (11 členov)

Organizačná štruktúra MsÚ Nové Mesto nad Váhom



2.2.Služby mestského úradu obyvateľom

Na ulici Čsl. Armády 1 sa nachádza sídlo Mestského úradu v Novom Meste nad Váhom s nasledujúcimi odbormi a oddeleniami:

- Odbor Hospodárstva, športu, a rozvoja mesta
- Odbor Správy počítačovej siete
- Sekretariát prednostu MsÚ
- Referent odboru bezpečnosti a ochrany mesta (OBO)
- Spoločná úradovňa samosprávy
- Oddelenie výstavby a rozvoja mesta
 - o Referent územného plánovania
 - o Referent verejného obstarávania
 - o Referent výstavby
 - o Referent evidencie stavieb
 - o Referent stavebného poriadku
 - o Referent životného prostredia
 - o Referent dopravy a miestnych komunikácií
 - o Referent pre spracovanie roz. projektov mesta
- Oddelenie právne a správy majetku
 - o Referent správy majetku
 - o Referent org. hospodárstva
 - o Referent evidencie obyvateľstva
 - o Referent matriky
- Oddelenie školstva, mládeže a telesnej kultúry
 - o Referent rozpočtu a financií
 - o Referent PO a BOZP
 - o Referent sociálnych služieb a kultúry
- Oddelenie finančné a informačnej sústavy
 - o Referent finančnej a informačnej sústavy
 - Mzdový referent
 - Referent účtovníctva
 - o Referent daní
 - o Referent správy daní
 - o Referent bytový a obchodu
 - o Referent poplatkov za komunálny odpad
 - o Zariadenie opatrovateľskej služby
 - o Útulok pre bezdomovcov

2.3.Organizácie mesta

Mestská polícia (MsP)

Mestská polícia v Novom Meste nad Váhom sídli na ul. Palkovičovej č. 4. Stručný popis činnosti MsP.

Mestská polícia je poriadkový útvar pôsobiaci pri zabezpečovaní obecných vecí verejného poriadku, ochrany životného prostredia v meste a plní úlohy vyplývajúce zo všeobecne záväzných nariadení mesta, z uznesení mestského zastupiteľstva a z rozhodnutí primátora mesta.

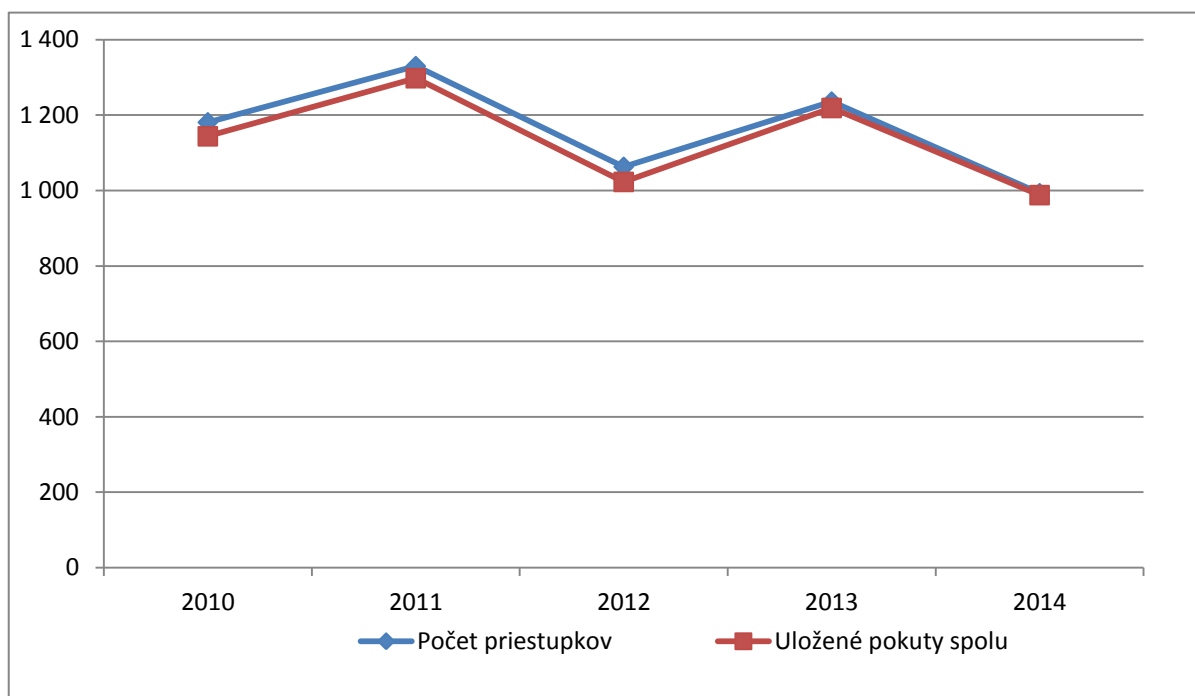
Ukladá a vyberá v blokovom konaní pokuty za priestupky zistené pri plnení úloh, Zadrží osobu pristihnutú pri páchaní alebo bezprostredne po spáchaní trestného činu a ihneď ju odovzdá najbližšiemu útvaru Policajného zboru; ak ide o hľadanú osobu, predvedie ju na útvar obecnej polície na účel podania vysvetlenia a vykoná úkony podľa osobitných predpisov.

Príslušník MsP môže prikázať každému, aby na nevyhnutný čas nevstupoval na určené miesta alebo sa na nich nezdržiaval, pokiaľ to vyžaduje účinné zabezpečenie plnenia úloh mestskej polície. Príslušníci MsP sú oprávnení zastavovať vozidlá, ak vodič vozidla spáchal priestupok proti bezpečnosti a plynulosti cestnej premávky, ktorý je oprávnený prejednať v blokovom konaní ,alebo ak ide o vozidlo, po ktorom bolo vyhlásené pátranie.

Počet priestupkov a uložených pokút za roky 2010 - 2014		
Rok	Počet priestupkov	Uložené pokuty spolu
2010	1 181	1 144
2011	1 330	1 298
2012	1 063	1 023
2013	1 236	1 219
2014	993	988
Spolu za 2010 -2014	5 803	5 672

Zdroj: Interné údaje MsP

Graf priestupkov a uložených pokút:



Zdroj: Interné údaje MsP

Medzi najčastejšie riešené priestupky patrí:

- priestupky proti bezpečnosti a plynulosti cestnej premávky
- priestupky proti VZN mesta
- priestupky proti majetku
- priestupky proti občianskemu spolunažívaniu

V zmysle zákona spolupracuje MsP aj s ostatnými orgánmi, a to hlavne: s Policajným zborom, Hasičským záchranným zborom, okresné súdy, okresné úrady, exekútori a iné. Na požiadanie pomáha pri exekúcii alebo deložovaní, zisťuje pobyt občanov, vyhľadáva a doručuje úradné poštové zásielky problematickým osobám a podobne.

Ostatná činnosť a kamerový systém v meste Nové Mesto nad Váhom

Priestupky zistené monitorovacím kamerovým systémom					
Rok	2010	2011	2012	2013	2014
Počet	311	176	69	115	118

Zdroj: Interné údaje MsP

Činnosť Pultu centrálnej ochrany (PCO)

Je zameraná na ochranu majetku fyzických a právnických osôb. Mestská polícia má zmluvne napojené objekty na pulte centrálnej ochrany . Na ochranu objektov je vyčlenená hliadka PCO, ktorá okrem tejto činnosti vykonáva bežnú kontrolnú činnosť.

Prevenčia

Samotnú prevenčnú činnosť príslušníci MsP vykonávajú v ranných hodinách, a to na prechodoch cez cestu pred základnými školami. Príslušníci MsP vykonali prednášky zamerané na boj proti kriminalite a inej protiprávnej činnosti pre základné a stredné školy. V materských škôlkach boli vykonaná prednášky o doprave.

Mestská knižnica

Mestská knižnica L. V. Riznera patrí k najstarším kultúrno-vzdelávacím inštitúciám v meste. Svoje služby poskytuje obyvateľom mesta a okolia poskytuje od roku 1925. K 31.12.2015 evidovala 67 680 knižničných jednotiek.

Mestské kultúrne stredisko

MsKS je príspevkovou organizáciou zriadenou mestom Nové Mesto nad Váhom. Podnik je právnickou osobou, vystupujúcou v právnych vzťahoch vo svojom mene a nesie zodpovednosť vyplývajúcu z týchto vzťahov,

MsKS sídli na Hviezdoslavovej ul. 4, v hlavnej budove sa nachádzajú Galéria P. Matejku a kino Považan v Novom Meste nad Váhom. Na Hviezdoslavovej ul. 1 sa nachádza Spoločenský dom (plesy, zábavy, svadby, kultúrne akcie, kurzy, schôdzková činnosť).

Predmetom činnosti je uspokojovanie duchovných a kultúrnych potrieb obyvateľstva mesta hlavne v oblastiach:

Uchovávanie a rozvíjanie kultúrnych hodnôt a tradícií; kultúrne a zábavné podujatia; divadelné, koncertné a hudobné predstavenia; spolupráca s amatérskymi súborami, vytváranie podmienok pre ich činnosť; filmové predstavenia; kurzovná, schôdzková a vzdelávacia činnosť; kultúrne styky so zahraničím; knižničná činnosť; edičná činnosť; rozvoj informačného systému; výstavnícka činnosť (Galéria Petra Matejku) prenájom nebytových priestorov.

Mestský hasičský zbor (MHZ)

Hasičská stanica v Novom Meste nad Váhom sídli na ulici Odborárska 12. Do zásahového obvodu patria všetky obce okresu Nové Mesto nad Váhom, okrem obcí Modrová, Modrovka, Stará Lehota a Nová Lehota.

Okresné riaditeľstvo Hasičského a záchranného zboru v Novom Meste nad Váhom spadá do pôsobnosti Krajského riaditeľstva Ha ZZ v Trenčíne.

Hasičský a záchranný zbor bol zriadený 1.apríla 2002 zákonom č. 315/2001 Z. z. o Hasičskom a záchrannom zbore.

Okresné riaditeľstvo Hasičského a záchranného zboru v Novom Meste nad Váhom sa organizačne delí na zložky :

- riaditeľ
- operačné stredisko

- oddelenie prevádzkovo-technické
- oddelenie požiarnej prevencie

Mestský bytový podnik Nové Mesto nad Váhom s.r.o.

Obchodná spoločnosť Mestský bytový podnik Nové Mesto nad Váhom s.r.o. vznikla dňa 1.1.2000. Jedným zo zakladateľov spoločnosti je mesto Nové Mesto nad Váhom. Sídlo spoločnosti je v Novom Meste nad Váhom na ul. Vajanského č. 2116/16.

Predmetom činnosti spoločnosti je :

- výroba tepla, rozvod tepla,
- správa nehnuteľností na základe honoráru alebo kontraktu,
- vodoinštalatérsstvo,
- realizácia jednoduchých stavieb a poddodávok,
- kúrenárske práce,
- zámočníctvo,
- plynoinštalatérsstvo,
- automatizované spracovanie dát,
- vedenie účtovníctva,
- veľkoobchodná činnosť v rozsahu voľnej živnosti,
- maloobchodná činnosť v rozsahu voľnej živnosti,
- sprostredkovateľská činnosť,
- vykonávanie správy a zabezpečovanie údržby bytového fondu,
- oprava a údržba plynových zariadení,
- montáž, údržba, oprava elektrických zariadení,
- inštalácia elektrických rozvodov a zariadení na bezpečné napätie.

Technické služby mesta

Mesto Nové Mesto nad Váhom podľa ustanovenia § 4 ods. 3 písm. 1/zák. č. 369/1990 Zb. o obecnom zriadení a § 6 zák. č. 138/1991 Zb. o majetku obce, zriadilo dňa 1.1.1998 Technické služby mesta Nové Mesto nad Váhom, príspevkovú organizáciu, so sídlom na ul. Klčové č. 34, Nové Mesto nad Váhom na uspokojovanie verejnoprospešných záujmov mesta. Organizácia je právnickou osobou, vystupuje v právnych vzťahoch vo svojom mene a nesie zodpovednosť vyplývajúcu z týchto vzťahov.

Pod technické služby mesta Nové Mesto nad Váhom patrí Zimný štadión, Pohrebništvo, Skatehala, Ekologické stredisko a Trhovisko.

2.4.Dokumenty mesta

- Štatút mesta
- Symboly mesta
- Program hospodárskeho a sociálneho rozvoja
- Program odpadového hospodárstva
- Partnerstvo a cezhraničná spolupráca
- Strategia rozvoja cestovného ruchu
- Komunitný plán sociálnych služieb mesta

- Program rozvoja bývania
- Územný plán mesta

Základná legislatíva

Samospráva mesta Nové Mesto nad Váhom sa riadi zákonmi:

Zákon SNR č. 369/1990 Zb. o obecnom zriadení na Slovensku

Zákon SNR č. 138/1991 Zb. o majetku obcí

Obce a mestá na Slovensku sa od roku 1990 rozvíjajú v duchu zákonov o obecnom zriadení. Podľa mnohých odborníkov, ktorí detailne poznajú právne normy v oblasti obecného zriadenia, patrí práve slovenský zákon medzi najprogresívnejšie. Zákon striktne rozlišuje štátnu správu a samosprávu, ktorej umožnil pomerne vysoký stupeň nezávislosti. Okrem toho určuje, že starostovia a primátori obcí a miest na Slovensku sú volení priamo občanmi.

Zákon o majetku obcí ustanovuje, čo prechádza z majetku Slovenskej republiky do vlastníctva miest a obcí a upravuje majetkové hospodárenie a postavenie.

Štatút mesta Nové Mesto nad Váhom upravuje postavenie, právomoci a pôsobnosť orgánov samosprávy mesta Nové Mesto nad Váhom, zriaďovanie a právomoci orgánov mestského zastupiteľstva, rozpočet, majetkové postavenie a hospodárenie mesta, povinnosti a oprávnenie poslancov, symboly mesta a spôsob udeľovania čestného občianstva mesta a ceny primátora, ako aj postavenie a oprávnenie výboru v mestskej časti.

Smernice mesta

Smernica o prenájme nebytových priestorov vo vlastníctve mesta

Smernica prázdninový tábor pravidiel

Smernica prevádzka MŠ a zápis detí 2008

Smernica o finančnom a hospodárskom riadení škôl

Smernica ktorou sa menia niektoré smernice, poriadky, podmienky a zásady mesta v súvislosti so zavedením meny euro

Všeobecne záväzné nariadenia

Vo veciach územnej samosprávy a prenesenej štátnej správy mesto môže vydávať všeobecne záväzné nariadenia (VZN). Tieto nariadenia majú na území mesta silu zákona, z čoho vyplýva, že sú záväzné pre všetkých obyvateľov mesta, osoby podnikajúce na území mesta ako aj pre všetky osoby nachádzajúce sa na území mesta.

Program rozvoja bývania mesta Nové Mesto nad Váhom.

Program rozvoja bývania bol vypracovaný v roku 2013. Údaje v analytickej časti sú z roku 2011. V časti programu rozvoja bývania sa predpokladá s dlhodobou potrebou 8 128 bytov do roku 2020. V roku 2011 malo mesto 7 700 bytov, to predpokladá do roku 2020 zabezpečiť pre mesto celkom 428 bytov. Pri lineárnom predpoklade je potrebné ročne zabezpečiť výstavbu

približne 48 bytov v Novom Meste nad Váhom. V programe rozvoja bývania sa predpokladá zabezpečiť 70% bytového fondu formou hromadnej bytovej výstavby a 30% formou individuálnej bytovej výstavby. V programe rozvoja bývania sú vytypované aj lokality pre bytovú výstavbu v súlade s územnoplánovacou dokumentáciou mesta Nové Mesto nad Váhom.

Program odpadového hospodárstva mesta Nové Mesto nad Váhom

Program odpadového hospodárstva mesta Nové Mesto nad Váhom je vypracovaný v zmysle § 6 zákona č. 223/2001 Z. z. o odpadoch a o zmene a doplnení niektorých zákonov v znení neskorších predpisov a nadväzuje na záväznú časť Programu odpadového hospodárstva Trenčianskeho samosprávneho kraja.

Obsahovo je Program odpadového hospodárstva mesta zostavený podľa Osnovy programu obce, ktorá je uvedená v prílohe č. 3 1 vyhláske MŽP SR č. 310/2013 z. z., ktorou sa vykonávajú niektoré ustanovenia zákona o odpadoch.

Komunitný plán sociálnych služieb mesta Nové Mesto nad Váhom

Komunitný plán sociálnych služieb mesta Nové Mesto nad Váhom vznikol na základe potreby vyvolanej prenosom kompetencií zo štátu na samosprávu v oblasti sociálnych služieb (zák. NRSR č. 416/2001 o prechode niektorých pôsobností z orgánov štátnej správy na obce a na VÚC) a na základe zák. NRSR č.448/2008 Z. z. o sociálnych službách a o zmene a doplnení zákona 455/1991 Zb. o živnostenskom podnikaní (živnostenský zákon) v znení neskorších predpisov, ktorý umožnil poskytovať sociálne služby aj neštátnym subjektom.

Pre oblasť rozvoja sociálnych služieb v Novom Meste nad Váhom je víziou dobudovanie dlhodobu udržateľnej komplexnej siete sociálnych služieb dostupnej pre jednotlivé sociálne skupiny.

Cieľom mesta Nové Mesto nad Váhom je kvalita a dostupnosť sociálnych služieb pre cieľové skupiny:

- seniori
- zdravotne postihnutí
- rodiny s deťmi
- ľudia v núdzi

Priority Komunitného plánu sociálnych služieb mesta Nové Mesto nad Váhom :

- ponuka sociálnych služieb
- riadenie, spolupráca a komunikácia v sociálnej oblasti

3. DEMOGRAFIA A TRH PRÁCE

3.1. Vývoj počtu obyvateľov

Vývoj počtu obyvateľov mesta predstavuje základný faktor vplývajúci na ekonomický potenciál mesta. Vzhľadom k zvyšujúcemu sa počtu obyvateľov sa zvyšuje potenciál rastu daňových i nedaňových príjmov samosprávy.

Vývoj počtu obyvateľov podľa SODB v rokoch 2001 a 2011

Územie	Počet obyvateľov	
	SODB 2001	SODB 2011
Slovenská republika	5 379 455	5 397 036
Okres Nové Mesto nad Váhom	63 530	62 869
Nové Mesto nad Váhom	21 327	20 323

Zdroj: sodb.infostat.sk = r. 2001 a statistics.sk = r. 2011

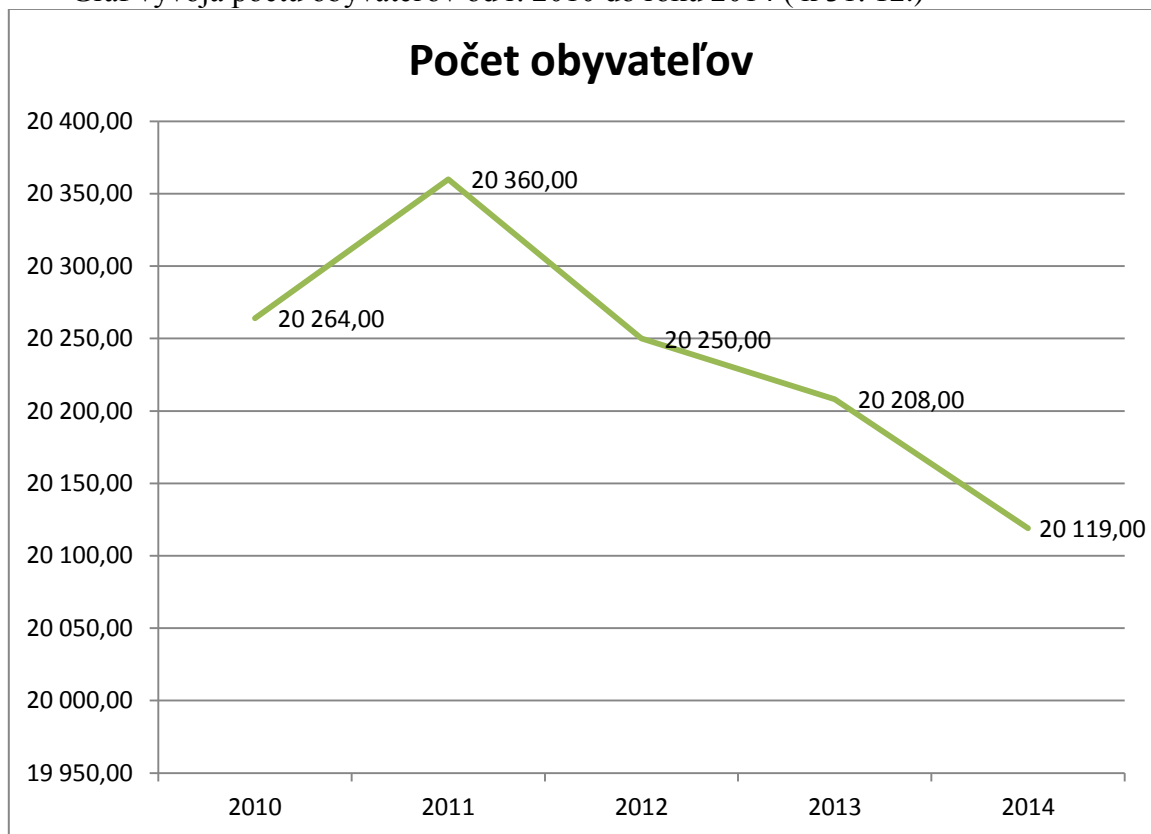
Vývoj počtu obyvateľov od r. 2010 do roku 2014 (k 31.12.)

Vývoj počtu obyvateľov Nového Mesta nad Váhom			
K 31.12.		Percentuálna zmena	
Rok	Počet obyvateľov	medziročná	päťročná
2010	20 264		
2011	20 360	0,47%	-1,15%
2012	20 250	-0,54%	
2013	20 208	-0,54%	
2014	20 119	-0,54%	

Zdroj: datacube.statistics.sk

V tabuľke môžeme vidieť ako od roku 2010 počet obyvateľov Nového Mesta nad Váhom postupne klesá, okrem obdobia 2010 a 2011, kedy medziročne počet obyvateľov stúpol o 0,47%. Tento vývoj môžeme pripísať celkovému trendu a nízkemu prirodzenému prírastku v posledných rokoch. Za posledných 5 rokov sa počet obyvateľov Nového Mesta nad Váhom znížil o 1,15%, čo nie je dramatický pokles a mesto sa radí k stabilným mestám na Slovensku, čo do počtu obyvateľov.

Graf vývoja počtu obyvateľov od r. 2010 do roku 2014 (k 31. 12.)



Zdroj: datacube.statistics.sk

Za sledované obdobie rokov 2010-2014 došlo len v roku 2011 k medziročnému nárastu počtu obyvateľov, potom každoročne dochádzalo k medziročnému poklesu počtu obyvateľov Nového Mesta nad Váhom. Trend vývoja počtu obyvateľov hodnotíme ako klesajúci s medziročným poklesom o 0,54%.

Vývoj počtu obyvateľov mesta Nové Mesto nad Váhom podľa pohlavia (k 31. 12.)

Rok	Počet obyvateľov	Muži	Ženy
2010	20 264	9 770	10 494
2011	20 360	9 871	10 489
2012	20 250	9 815	10 435
2013	20 208	9 813	10 395
2014	20 119	9 777	10 342

Zdroj: datacube.statistics.sk

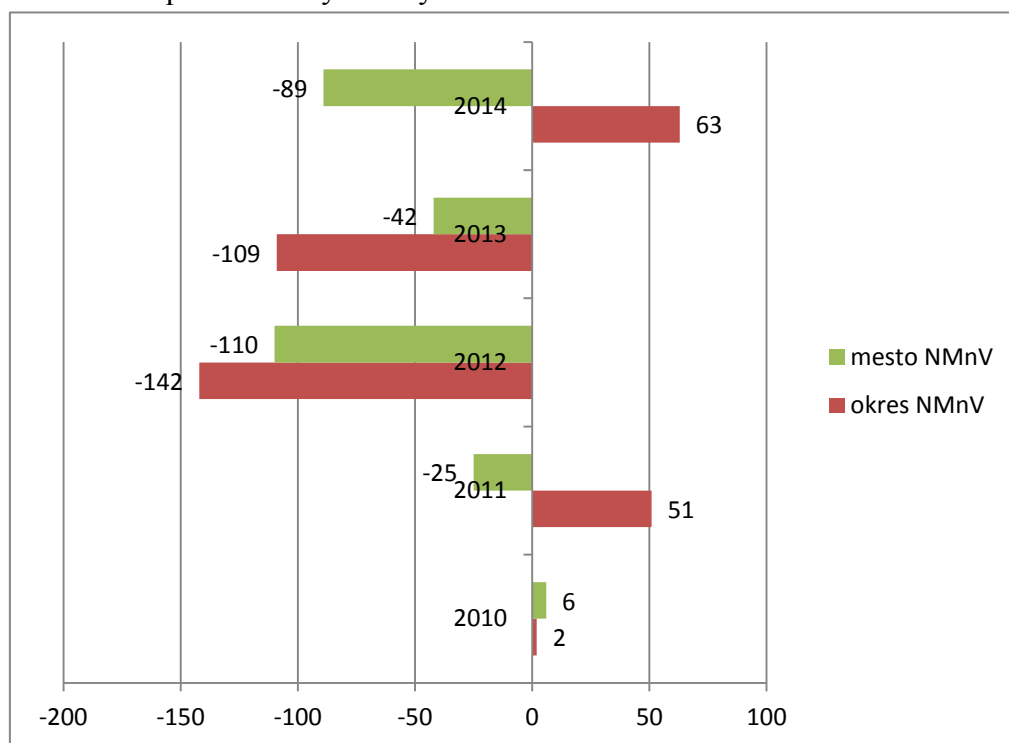
Prevaha žien nad mužmi je spôsobená predovšetkým vyšším počtom žien v poproduktívnom veku. Vekovej štruktúre obyvateľstva sa venuje nasledujúca kapitola.

Vývoj počtu obyvateľstva prirodzenou výmenou a migráciou

Okres Nové Mesto nad Váhom	2010	2011	2012	2013	2014
živonarodení	616	601	544	565	565
zomretí	633	665	723	680	636
prírodný prírastok	-17	-64	-179	-115	-71
migračné saldo	19	115	37	6	134
celkový prírastok obyvateľstva	2	51	-142	-109	63
Mesto Nové Mesto nad Váhom	2010	2011	2012	2013	2014
živonarodení	204	210	183	181	180
zomretí	169	189	203	183	196
prírodný prírastok obyvateľov	35	21	-20	-2	-16
migračné saldo	-29	-46	-90	-40	-73
celkový prírastok obyvateľstva	6	-25	-110	-42	-89

Zdroj: ŠÚ SR

Graf celkového prírastku/úbytku obyvateľov v okrese a v okresnom meste



Zdroj: vlastné spracovanie

Od roku 2010 do roku 2014 v absolútnom vyjadrení klesol počet obyvateľov Nového Mesta nad Váhom o 145. Prirodzený úbytok obyvateľov mesta predstavuje v roku 2014 16 obyvateľov. Negatívny vplyv má na vývoj počtu obyvateľov migrácia – teda sťahovanie. Za sledované obdobie bol v Novom Meste nad Váhom úbytok obyvateľstva o 260 obyvateľov.

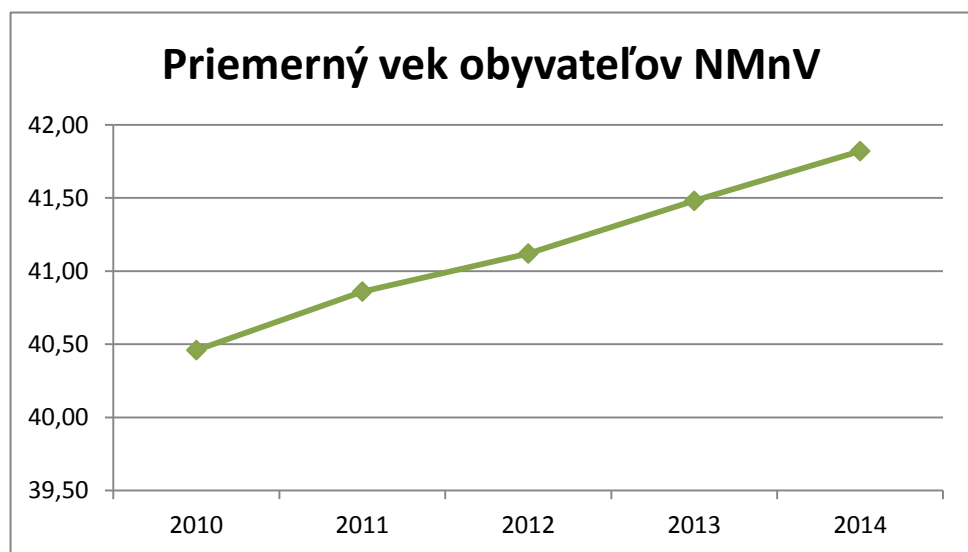
3.2.Veková štruktúra obyvateľstva

Jedným z najdôležitejších demografických ukazovateľov je vekové zloženie populácie. Na disproporciu medzi podielom obyvateľstva v predproduktívnom a poproduktívnom veku poukazuje index starnutia, čo je pomer osôb v poproduktívnom veku k počtu osôb v predproduktívnom veku násobený ston. Pri hodnote ukazovateľa väčšej ako 100 možno hovoriť o regresívnom, pri hodnote menšej ako 100 o progresívnom vekovom zložení obyvateľstva.

Veková štruktúra a priemerný vek obyvateľov Nového Mesta nad Váhom (k 31. 12.)

Vekové skupiny v NMnV	2010	2011	2012	2013	2014
0-14r	2 601	2 596	2 605	2 586	2 572
15-64r	14 683	14 678	14 498	14 372	14 200
65+	2 980	3086	3147	3250	3347
index starnutia	114,57	118,88	120,81	125,68	130,13
priemerný vek	40,46	40,86	41,12	41,48	41,82

Zdroj: statistics.sk



Veková štruktúra nám predkladá obraz o tom, ktorá časť obyvateľstva je v Novom Meste nad Váhom najviac zastúpená. Z tabuľky môžeme vidieť, že najvyšší podiel tvoria obyvatelia v **produktívnom** veku tento podiel predstavoval 76% počas celého sledovaného obdobia. Druhou skupinou čo do početnosti sú obyvatelia v **poproduktívnom** veku. Ich počet z roka na rok narastá z 2 980 v roku 2010 na 3 347 v roku 2014. To predstavuje za 5 rokov nárast o 10,97% obyvateľov v poproduktívnom veku.

Naopak obyvateľov v predproduktívnom veku ubudlo za sledované obdobie o 1,13%.

Ukazovateľ vekovej štruktúry obyvateľstva ovplyvňuje **index starnutia** obyvateľov. Index starnutia predstavuje ukazovateľ vyjadrujúci počet osôb vo veku 65 a viac rokov pripadajúcich na 100 osôb vo veku 0-14 rokov. V okrese Nové mesto nad Váhom tento ukazovateľ výrazne stúpa, čo znamená že sa zvyšuje počet obyvateľov, ktorý majú 65 a viac rokov a klesá počet obyvateľov, ktorý majú 14 rokov a menej.

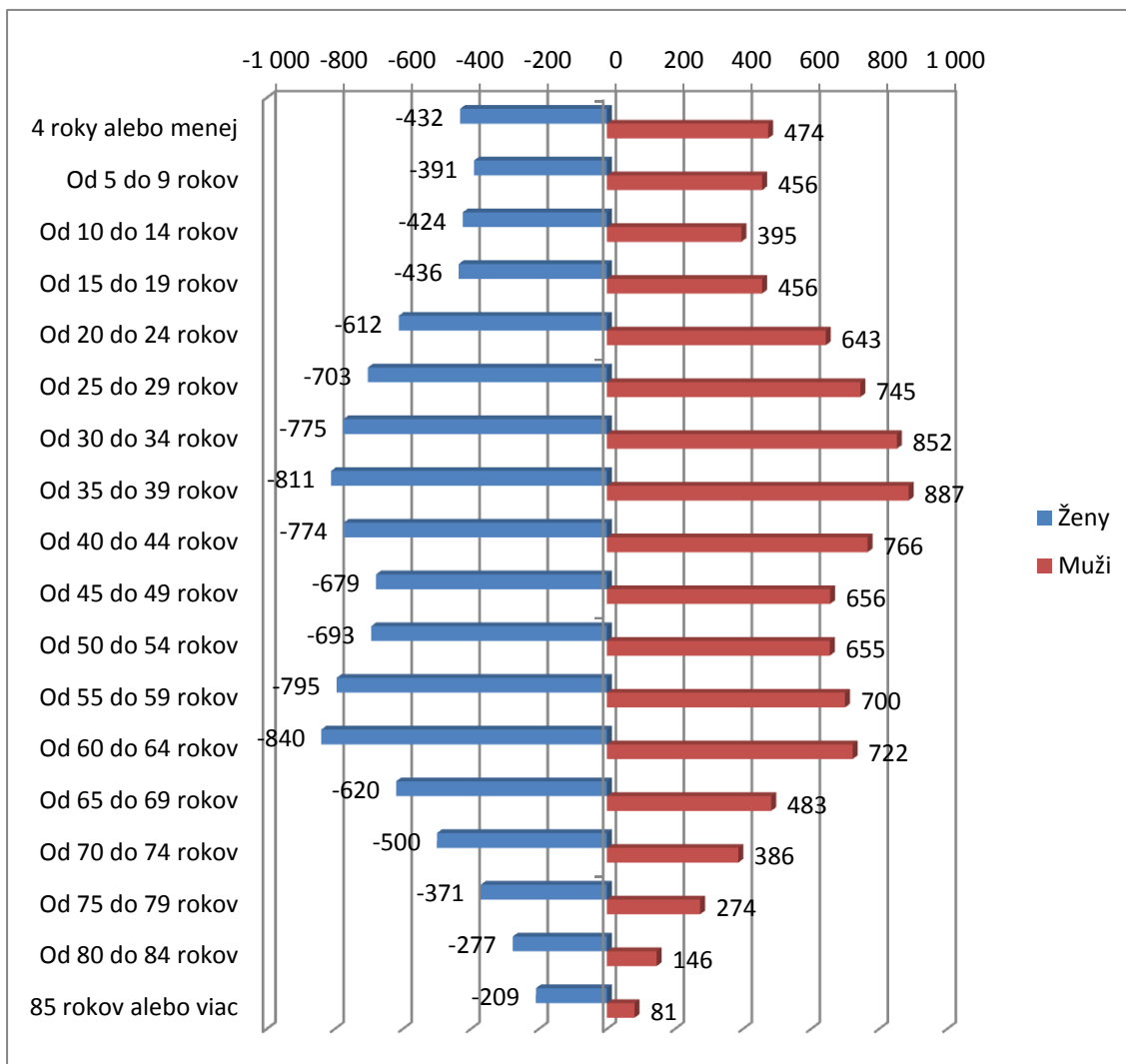
Vývoj priemerného veku a indexu starnutia v SR a okrese Nové Mesto nad Váhom

	2010	2011	2012	2013	2014
Slovenská republika					
Priemerný vek	38,73	39,05	39,32	39,6	39,87
Index starnutia	81,01	82,96	85,51	88,34	91,17
okres Nové Mesto nad Váhom					
Priemerný vek	40,9	41,2	41,5	41,7	42,0
Index starnutia	115,71	117,39	119,75	122,45	125,32

Zdroj: statistics.sk (indexy vekového zloženia - DATAcube)

Detailný prehľad obyvateľstva podľa vekovej štruktúry a pohlavia poskytuje veková pyramída.

Veková pyramída Nového Mesta nad Váhom za rok 2014



Zdroj: statistics.sk

V skupine obyvateľov v predproduktívnom veku majú v Novom Meste nad Váhom prevahu muži. Pri rozpätí veku od 35 do 39 rokov je tiež prevaha mužov. Od 40 rokov ale nastupuje prevaha žien v každej vekovej kategórii.

3.3.Vzdelanostná úroveň obyvateľstva

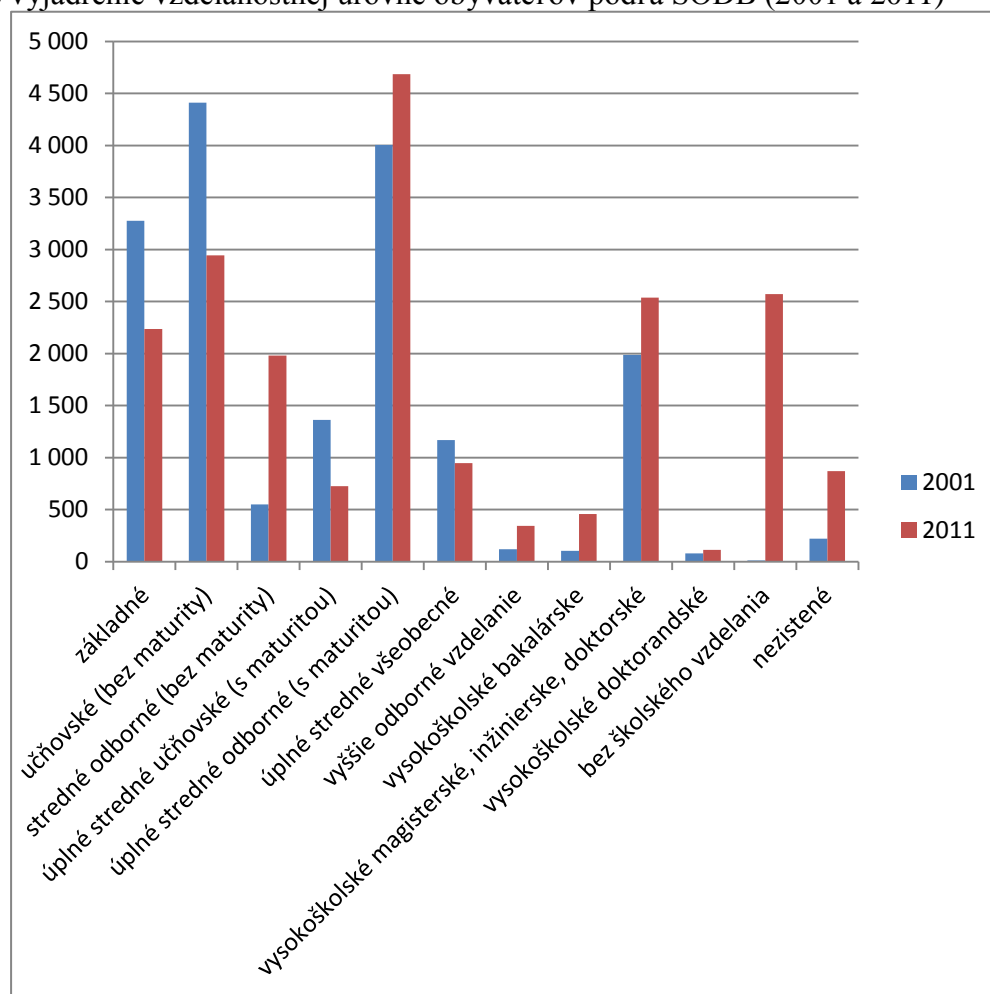
Najnovšie dostupné údaje o vzdelaní obyvateľstva pochádzajú zo sčítania obyvateľov, domov a bytov v rokoch 2001 a 2011. Výpovednú hodnotu získajú porovnaním so stavom na väčšom území.

Vzdelanostná úroveň obyvateľstva podľa SODB 2001 a 2011 Nového Mesta nad Váhom

Vzdelanie obyvateľstva	2001	2011
základné	3 276	2 236
učňovské (bez maturity)	4 410	2 943
stredné odborné (bez maturity)	550	1 982
úplné stredné učňovské (s maturitou)	1 363	726
úplné stredné odborné (s maturitou)	4 006	4 684
úplné stredné všeobecné	1 169	948
vyššie odborné vzdelanie	120	345
vysokoškolské bakalárske	104	459
vysokoškolské magisterské, inžinierske, doktorské	1 986	2 539
vysokoškolské doktorandské	81	113
bez školského vzdelania	13	2 570
nezistené	220	870

Zdroj: ŠÚ SR, SODB 1991, 2001, 2011

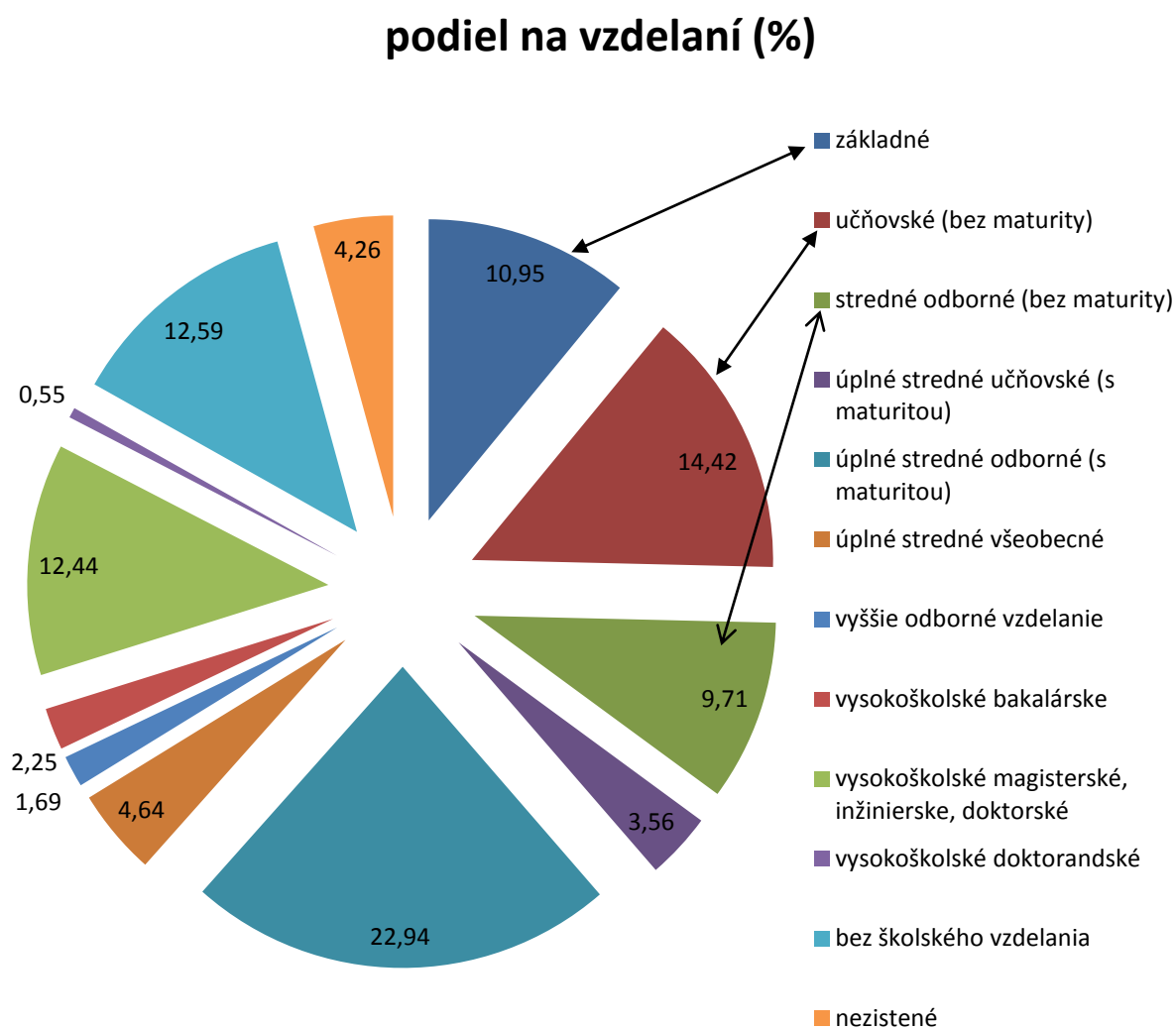
Grafické vyjadrenie vzdelanostnej úrovne obyvateľov podľa SODB (2001 a 2011)



Zmena vo vekovej štruktúre – zvyšovanie počtu obyvateľov v produktívnom veku na úkor počtu obyvateľov vo veku predproduktívnom sa v roku 2011 oproti roku 2001 prejavila aj na vzdelanostnej úrovni obyvateľstva.

Z uvedeného grafu vyplýva, že najväčší podiel 22,94% tvorí obyvateľstvo s úplným stredným odborným vzdelaním. Naopak najmenší podiel 0,55% tvoria občania so vzdelaním vysokoškolským doktorandským.

Štruktúra obyvateľstva podľa najvyššieho dosiahnutého vzdelania v roku 2011



Zdroj: SODB 2001 a 2011

Nové Mesto nad Váhom má najvyšší podiel obyvateľov s úplným stredným odborným vzdelaním s maturitou.

Keďže kvalifikačný potenciál ekonomicky aktívneho obyvateľstva je vysoký a v meste sú etablované firmy vytvárajúce pracovné miesta predovšetkým pre stredoškolsky vzdelaných obyvateľov, môže nastať odliv obyvateľov s vyšším stupňom vzdelania. Na druhej strane vzhľadom na blízkosť miest Trenčín, Piešťany, Trnava je to málo pravdepodobné.

3.4. Štruktúra obyvateľstva podľa náboženského vyznania

Štruktúra obyvateľstva Nové Mesto nad Váhom podľa náboženského vyznania - SODB 2011

vierovyznanie	počet	podiel (%)
Rímskokatolícka cirkev	10 052	49,24
Evanjelická cirkev augsburského vyznania	2 466	12,08
Gréckokatolícka cirkev	52	0,25
Reformovaná kresťanská cirkev	6	0,03
Pravoslávna cirkev	32	0,16
Náboženská spoločnosť Jehovovi svedkovia	54	0,26
Evanjelická cirkev metodistická	58	0,28
Kresťanské zbory	32	0,16
Apoštolská cirkev	50	0,24
Bratská jednota baptistov	1	0,00
Cirkev adventistov siedmeho dňa	11	0,05
Cirkev bratská	10	0,05
Ústredný zväz židovských náboženských obcí	8	0,04
Starokatolícka cirkev	4	0,02
Cirkev československá husitská	12	0,06
Novoapoštolská cirkev	0	0,00
Bahájske spoločenstvo	3	0,01
Cirkev Ježiša Krista svätých neskorších dní	1	0,00
iné	89	0,44
bez vyznania	4 795	23,49
nezistené	2 679	13,12

Zdroj: www.sodbtn.sk/obce/

Počet obyvateľov pri sčítaní v roku 2011 bol 20 415. K náboženskému vyznaniu sa podľa SODB v roku 2011 hlásilo 12 941 obyvateľov Nového Mesta nad Váhom. Bez vyznania bolo 4 795 obyvateľov a nezistené vierovyznanie bolo u 2 679. obyvateľoch. K Rímskokatolíckej cirkvi sa prihlásilo 77,7% obyvateľov, zo všetkých zistených veriacich obyvateľov. Druhým vierovyznaním, ku ktorému sa prihlásilo 19,1% obyvateľov zo všetkých zistených veriacich je Evanjelická cirkev augsburského vyznania.

3.5. Štruktúra obyvateľstva podľa národnosti

Štruktúra obyvateľstva Nového Mesta nad Váhom podľa národnosti zo SODB 2011.

národnosť	počet	podiel (%)
Slovenská	18 472	90,48
Maďarská	28	0,14
Rómská	29	0,14
Rusínská	3	0,01
Ukrajinská	11	0,05
Česká	259	1,27
Nemecká	6	0,03
Poľská	8	0,04
Chorvátská	4	0,02
Srbská	0	0,00
Ruská	5	0,02
Židovská	0	0,00
Moravská	44	0,22
Bulharská	9	0,04
Ostatné	48	0,24
Nezistené	1 489	7,29

Zdroj: www.sodbtn.sk/obce/

Najviac obyvateľov v Novom Meste nad Váhom je slovenskej národnosti (90,5%). Druhou národnosťou je v poradí česká národnosť a ku nej sa hlási 1,27% občanov Nového Mesta nad Váhom. Značným nedostatkom SODB v r. 2011 bolo nezistenie národnosti v Novom Meste nad Váhom až u 7,29% obyvateľov mesta.

3.6. Zamestnanosť a nezamestnanosť

Situácia na trhu práce v okrese Nové Mesto nad Váhom – tak, ako aj v Slovenskej republike, je v súčasnosti charakterizovaná zvýšenou mierou nezamestnanosti s vysokým podielom znevýhodnených uchádzačov o zamestnanie.

S narastajúcou celkovou nezamestnanosťou narastá aj nezamestnanosť znevýhodnených uchádzačov o zamestnanie, kde patria najmä dlhodobo nezamestnaní uchádzači, starší občania vo veku nad päťdesiat rokov, mladí ľudia – absolventi škôl a občania so zdravotným postihnutím. Aj pri zvýšenom dopyte po pracovnej sile dochádza k obsadzovaniu voľných miest v prvom rade kvalifikovanejšou a skúsenejšou pracovnou silou s vybudovanými pracovnými návykmi. Okrem toho, uchádzači, ktorí sú dlhodobo bez práce, mnohokrát strácajú motiváciu hľadať si pracovné miesto a pod vplyvom tejto skutočnosti navyše strácajú aj tie návyky a zručnosti, ktorými kedysi disponovali.

Fenomén nezamestnanosti, ktorý je jedným zo sprievodných javov i predpokladom funkcie trhovej ekonomiky, stále viac nadobúda na význame a začína byť veľkým ekonomickým i sociálnym problémom regiónov. Hlboké zmeny slovenskej ekonomiky v poslednom desaťročí, ktoré ešte stále doznievajú sa prejavujú poklesom zamestnanosti

v poľnohospodárstve, priemysle a rozvojom zamestnanosti v sektore služieb v posledných rokoch. Tento trend je zjavný aj v Novom Meste nad Váhom.

Zamestnanosť obyvateľov v Novom Meste nad Váhom podľa ekonomických činností v roku 2014.

Občania NMnV podľa ekonomických činností (SKNACE)	Muži	Ženy
A Poľnohospodárstvo, lesníctvo a rybolov	65	17,7
B Ťažba a dobývanie	8,2	1,4
C Priemyselná výroba	368,3	182,2
D Dodávka elektriny, plynu, pary a studeného vzduchu	21,8	4,7
E Dodávka vody, čistenie a odvod odpadových vôd, odpady a služby odstraňovania odpadov	21,6	6
F Stavebníctvo	209,1	14,2
G Veľkoobchod a maloobchod; oprava motorových vozidiel a motocyklov	115	169,2
H Doprava a skladovanie	115,9	36,2
I Ubytovacie a stravovacie služby	48,1	71,1
J Informácie a komunikácia	41,1	15,6
K Finančné a poisťovacie činnosti	22,4	28,5
L Činnosti v oblasti nehnuteľností	7,8	6,9
M Odborné, vedecké a technické činnosti	33,2	43,2
N Administratívne a podporné služby	37,7	23,2
O Verejná správa a obrana; povinné sociálne zabezpečenie	109	101,9
P Vzdelávanie	35,3	131,6
Q Zdravotníctvo a sociálna pomoc	27,9	147,7
R Umenie, zábava a rekreácia	17,8	19,9
S Ostatné činnosti	10	21,8
T Činnosti domácností ako zamestnávateľov	0,4	3,5
U Činnosti extrateritoriálnych organizácií a združení	0,5	0,4
Nezistené	0,4	-

Zdroj: www.statistics.sk/ (Slovstat)

Miera evidovanej nezamestnanosti bola v decembri 2015 v Trenčianskom kraji na úrovni 7,71% a v okrese Nové Mesto nad Váhom 6,32% podľa údajov Ústredia práce a rodiny. Okres Nové Mesto nad Váhom sa v decembri nachádzal podľa poradia okresov a podľa evidovanej miery nezamestnanosti na 61 miesta zo 79 okresov na Slovensku.

Od roku 1989 po súčasnosť prešlo Nové Mesto nad Váhom zásadnými zmenami. Najväčší zamestnávateľia ako Výskumný ústav mechanizácie a automatizácie (VUMA), Vzduchotechnika, Strojstav a ďalšie zanikli. Naproti tomu vznikli firmy ako EMERSON, a.s. s 1 200 zamestnancami, či Silgan Metal Packaging Nove Mesto a. s. s cca 250 zamestnancami vyrábajúca plechovky pre potravinársky priemysel ale i TC Contact, s.r.o. s viac ako 50 zamestnancami vyrábajúci stroje na špeciálne účely a podobne.

Firma COOPBOX Eastern, s.r.o. vyrába plastové obaly a zamestnáva viac ako 100 zamestnancov.

Firma AMT Automatizácia montážnych technológií, spol. s r. o. vyrába automatizované stroje a zamestnáva viac ako 25 zamestnancov.

Firma Heidelberg Postpress Slovensko spol. s r.o. vyrába stroje na výrovu papiera a lepenky a zamestnáva viac ako 100 zamestnancov

Firma Roen Est, s.r.o. výroba chladiacich a ventilačných zariadení, zamestnáva viac ako 200 zamestnancov.

Firma Manz Slovakia s.r.o. vyrába stroje na špeciálne účely a zamestnáva viac ako 200 zamestnancov.

PELLENC s. r. o. vyrába stroje pre poľnohospodárstvo a lesníctvo a zamestnáva viac ako 250 zamestnancov.

Firma S T A B I L I T , spol. s r.o. stavia neobytné budovy a predáva stavebný materiál, zamestnáva viac ako 100 zamestnancov.

(zdroj: vsetkyfirmy.sk a finstat.sk)

V Novom Meste nad Váhom má priemyselná výroba dlhoročnú tradíciu. Hlavné odvetvia tvorí strojársky, elektrotechnický, potravinársky a stavebný priemysel.

4. CESTOVNÝ RUCH

Rozvoj cestovného ruchu podnecuje zvyšovanie ekonomickej úrovne mesta, ako aj celého regiónu. Prostredníctvom cestovného ruchu je zabezpečený prílev turistov a návštevníkov do oblasti, čo vytvára dopyt po službách v rámci cestovného ruchu. Zvyšujúci dopyt po službách v rámci cestovného ruchu vytvára tlak na vznik podnikateľských subjektov ako aj tvorbu nových pracovných miest. Kvalitu a rozvoj cestovného ruchu podnecuje množstvo faktorov ako kvalita infraštruktúry, kvalita pracovnej sily a historický, kultúrny a prírodný potenciál oblasti a regiónu.

4.1. Historický a kultúrny potenciál

Mesto Nové Mesto nad Váhom má pomerne veľký a bohatý historický potenciál v rámci rozvoja kultúrno-poznávacieho cestovného ruchu. Nové Mesto nad Váhom leží na Považí v mieste, kde sa údolie Váhu rozširuje do úrodnej nížiny. Mesto leží na obchodnej ceste, ktorej význam siaha až do praveku. Okolie mesta bolo preukázateľne obývané už v období staršej dobe kamennej.

V meste sa nachádza množstvo kultúrnych a historických pamiatok. Medzi najznámejšie patrí:

Kostol Narodenia Panny Márie – katolícky farský a neskôr prepoštský kostol má románske jadro s gotickou prestavbou a barokovou úpravou. Kostol koncom 19. Storočia reštauroval arch. J Lippeert. Vnútorne zariadenie kostola pochádza z čias prestavby kostola (2. polovica 17. storočia). Hlavný oltár je barokový z r. 1672 s dvojetážovou stĺpovou architektúrou. Kostol je považovaný za najkrajší na Považí a jeden z najkrajších v strednej Európe.

Prepošstvo – pôvodne gotická budova sa nachádza pri farskom kostole. V r. 1663-1694 bola barokovo úplne prestavaná. Jedná sa o dvojpodlažnú trojkridlovú budovu so samostatnou kaplnkou.

Evanjelický kostol augsburgského vyznania - bol postavený v r. 1787 bez veže ako tolerančný. Pri úprave kostola v r. 1928 bola postavená veža moderných tvarov podľa projektu arch. J. Merganca.

Kaplnka sv. Ondreja apoštola – baroková stavba, postavená začiatkom 18. storočia ako súčasť bývalého chudobinca. Má bohato zdobený drevený barokový oltár.

Kaplnka Šaštínskej Panny Márie - nachádza sa poniže predošlej kaplnky.

Kaplnka sv. Rócha - prícestná kaplnka nachádzajúca sa pri čachtickej ceste. Je baroková zo začiatku 18. storočia. Prvý raz sa spomína v r. 1721.

Morový stĺp - nachádza sa na Námestí Slobody. Postavený bol r. 1696. Je barokový, kamenný, so sochou Madony na vysokom stĺpe.

Meštianske domy - nájdete ich na Námestí Slobody. Sú renesančné zo 16. - 17. storočia, niektoré s gotickými jadrami. Najhodnotnejší je dom č. 9 - palác Ghillanyiovcov. Pôvodne barokový šľachtický palác s vysokým štítom a množstvom ríms, v ktorom je umiestnené Podjavorinské vlastivedné múzeum. Hodnotná je i budova súčasného Mestského úradu. Budova dnešnej pobočky VÚB bola postavená v r. 1904 podľa projektu arch. J. Merganca.

Kaštieľ v Mnešiciach - pôvodne ranobarokový objekt postavený v 2. polovici 17. storočia sa nachádzal v severnej časti mesta. Prestavaný bol v 18. storočí (posledná adaptácia v 20.

storočí). Bola to dvojpodlažná, trojkrídlová budova. Dnes zostali iba zvyšky múru, ktorý obkolesoval objekt a malebný parčík so vzácnymi drevinami.

Sídlisko zo staršej doby kamennej - nachádza sa v bývalej mnešickej tehelni. Nálezy clactonských nástrojov opočloveka zaraďujú toto sídlisko medzi najstaršie na Slovensku.

Hrady

Čachtický hrad

Hrad sa nachádza na vápencovo-dolomitickom vrchu medzi obcami Čachtice a Višňové. Prvý krát sa spomína ako pohraničná pevnosť v prvej polovici 13. storočia. Staviteľom hradu bol Kazimír z rodu Huntapzmán. Hrad mal predovšetkým chrániť hranice Uhorska a preto bol budovaný ako mohutná pevnosť. Nikdy sa nestal prepychovým panským sídlom. Bývanie na hrade bolo nepohodlné a jedinou aspoň trochu zdobenou stavbou bola kaplnka. Mal už v 14. storočí mohutnú podkrovnú vežu. Pod vežou bolo väzenie a niektoré sklady potravín. Na severnej strane sú pozostatky opevnenia pri kaplnke. Na západnej strane sú pozostatky obranných múrov, ktoré boli v neskoršom období nadstavované. Vstup do hradu bol orientovaný na západnú stranu. Mal padací most, po ktorom zostali na mure konzoly. Pred vstupom bola priekopa.

Beckovský hrad

Nachádza sa na 70 metrovom vápencovom brale nad obcou. Tvorí krásnu krajinnú dominantu. Spomína sa už v Anonymovej kronike z prelomu 12. a 13. storočia. Koncom 13. storočia patril medzi najvýznamnejšie hrady v Uhorsku, no najväčší rozkvet dosiahol na prelome 14. a 15. storočia, keď sa dostal do rúk Stiborovcov a zmenil sa na gotický hrad s vysokými vežami. Vtedy mu vybudovali dokonalý obranný systém a stalo sa z neho veľkolepé feudálne sídlo. Z Horného hradu (jadra) vznikol neobyčajne luxusný komplex palácov, ktorý bol chránený nielen terénom ale i rozsiahlym opevnením. Gotická podoba hradu bola čiastočne zotretá novými prestavbami v 16. storočí, kedy patril Bánfyovcom. Paláce boli upravené v renesančnom slohu. Opevnenie hradu bolo opäť zosilnené a prebudované tak, aby mohlo odolávať nepriateľom, ktorí začali používať palné zbrane. Obranyschopnosť sa osvedčila najmä počas protitureckých bojov, keď ho v roku 1599 Turci bezúspešne obliehali. Chátrajúca zrúcanina sa vďaka opatere pamiatkarov zakonzervovala, pričom pri prácach archeológovia slávili bohatú žatvu. Jej výsledky sú spolu s ďalšími artefaktmi beckovskej proveniencie sústredené v zrenovovanej Ambrovskej kúrii v podhradí.

Tematín

Je jedným z najvyššie položených hradov na Slovensku, na ktorý je aj najdlhší výstup. No tým skôr ho vidno z považskej nížiny medzi Novým Mestom nad Váhom a Piešťanmi vysoko na končiarí jedného z vrchov. Hrad bol pôvodne vybudovaný ako strážny a jeho úlohou bolo chrániť jednu z ciest na Moravu. Prvá zmienka pochádza z roku 1270 kedy patril kráľovi. Od polovice 16. storočia patril Thurzovcom. V rámci protitureckej obrany bol zdokonalený obranný systém. Stredne veľký hrad dobudovali v druhej polovici 13. storočia. Mal vežu a hradný palác, obklopený hradbami. Pod ním vzniklo neskôr podhradie, ktoré sa stále zdokonaľovalo, ale hrad bol vtedy už príliš ďaleko od hraníc, aby mal taký význam ako susedné hrady Beckov, Čachtice či Trenčín.

Kaštiele

Draškovičovský kaštieľ

Renesančný kaštieľ nachádzajúci sa na námestí v strede Čachtíc. Pochádza z roku 1668, rozšírený bol koncom 17. storočia a adaptovaný v rokoch 1950 a 1993.

Od roku 1950 tu je inštalovaná muzeálna expozícia dejín obce (aj exponáty z obdobia prvého osídlenia územia) a hradu. V súčasnosti si možno pozrieť aj obnovené interiéry celého kaštieľa. V hlavnej sále sú zvyšky renesančného krbu.

Kaštieľ v Častkovciach

Bol postavený r. 1640 ako renesančný. V druhej polovici 18. st. ho prestavali.

Kaštieľ v Očkove

V súčasnosti je táto stavba schátraná. Budova bez jedného krídla je stiesnená v radovej zástavbe rodinných domov.

Brunovský kaštieľ

Ide o neskororenesančný kaštieľ s barokovými doplnkami, ktorý bol postavený v rokoch 1695 až 1697. Postavili ho Berčéniovci na mieste dreveného poľovníckeho kaštieľika. Bol pôvodne opevnený valom a priekopou napájanou z Váhu. Je dvojpodlažnou trojkrídlou budovou so 4-mi nárožnými vežami a rovnou atikou. Budova bola pôvodne štvorkrídlová. Veže dostali pri barokovej prestavbe cibulovité kupoly.

Kaštieľ v Kočovciach

Nachádza sa v strede obce. Bol postavený roku 1730, ale neskôr ho prestavali s romantickou úpravou. Roku 1880 bol rozšírený. Tvorí ho jednopodlažná trojkrídlá budova. Má prestavanú otvorenú predsieň pred hlavným vchodom. Ku kaštieľu patria i hospodárske budovy. V rokoch 1967 až 1972 bol zrekonštruovaný stavebnou fakultou SVŠT, ktorej slúži na rekreačné účely. Okolo kaštieľa sa nachádza park.

Kaštieľ v Lúke

Nachádza sa na vršku nad obcou. Je barokový, postavený r. 1674 na spôsob renesančného opevneného kaštieľa so štyrmi nárožnými vežami. V 2. pol. 18. storočia bol zbarokizovaný a zastrešený vysokou manzardnou strechou. Dnes slúži ako rekreačné zariadenie MVSZ.

Na začiatku Bošáckej doliny upúta návštevníka najmä baroková kaplnka v Trenčianskych Bohuslaviciach z roku 1763, ktorá bola súčasťou už nejestvujúceho kaštieľa Erdodyovcov. Pozoruhodný je predovšetkým jej interiér zdobený unikátnymi freskami a oltárnymi obrazmi nemeckého maliara rakúskeho pôvodu F. A. Haulbertscha.

Kultúrne zariadenia, múzeá, galérie, stále expozície, divadlá, kiná

Mestské kultúrne stredisko organizuje rozvoj kultúry v meste mimoriadne úspešne a tvorivo. Ťažiskom jeho práce je predovšetkým výchovno-vzdelávacia a kultúrna činnosť, pričom záslužné je najmä organizovanie výstav výtvarných prác. Do povedomia sa natrvalo zapísali výstavy z voľného cyklu *Návraty do Nového Mesta nad Váhom*, či už kolektívne alebo individuálne, v rámci ktorých sa predstavujú umelci, ktorí z tohto mesta pochádzajú, či s ním v určitom období života prišli do výrazného styku. Tradíciu získal aj *Novomestský*

osteň, celoslovenská prehliadka kresleného humoru a satiry, ale aj koncerty známych umelcov, či obľúbené koncerty usporadúvané v rámci Leta s hudbou.

V rámci Mestského kultúrneho strediska pôsobí v Novom Meste nad Váhom Kino Považan a Galéria Petra Matejku, Mestská knižnica E. V. Riznera a iné.

Kino Považan v súčasnosti hrá každú stredu, sobotu a nedeľu. Kino ponúka pre svojich návštevníkov digitálne video v 2D so zvukom Dolby surround 7.1.

Mestská knižnica E. V. Riznera patrí k najstarším kultúrno-vzdelávacím inštitúciám v meste. Svoje služby poskytuje obyvateľom mesta a okolia poskytuje od roku 1925. K 31.12.2015 evidovala 67 680 knižničných jednotiek.

Podjavorinské múzeum v Novom Meste nad Váhom sa nachádza priamo na Námestí Slobody. Bolo postavené v renesančnom duchu, založené v roku 1951. Pôvodne slúžil ako palác rodiny Ghillányiovcov.

V obci Bošáca sa nachádza *múzeum skanzenového typu*.

V rodnom dome spisovateľky Ľudmily Podjavorinskej v Bzinciach pod Javorinou sa rovnako nachádza múzeum.

V obci Pobeďim je inštalovaná *expozícia typického roľníckeho domu* so zachovalou chlebovou pecou a expozíciou histórie. Návštevu treba nahlásiť na obecnom úrade č.t.032/94173.

Múzeum Beckov vystavuje expozície z dejín Beckova a jeho významné osobnosti.

Múzeum v Čachticiach - vystavené sú expozície z dejín Čachtíc a okolia, literárny spolok TATRÍN Časť expozície je venovaná i činnosti spolku Tatrín. Najpríťažlivejšou expozíciou je časť venovaná svetoznámej masovej vrahyni Alžbete Báthoryovej. Tá bývala v kaštieli do roku 1610, kedy tu bola pristihnutá pri čine a následne uväznená na Čachtickom hrade, ktorý za jej čias slúžil už len väčšinou ako pevnosť a väzenie. Za svoj život "Bátoryčka" beštiálne umučila a zavraždila vyše 600 ľudí (prevažne mladých dievčat).

4.2.Prírodný potenciál

Prírodné zaujímavosti

Turecký vrch - štátna prírodná rezervácia v katastri mestskej časti Mnešice (severná hranica mesta), skalné bezlesie s ochranou teplomilných rastlín a živočíchov.

CHKO Malé Karpaty - západná hranica Nového Mesta nad Váhom

Zelená voda (2 km východne od mesta) - sústava umelých jazier a vážin, napájaných infiltrovanou vážskou vodou. Vytvára vynikajúce podmienky pre kúpanie, vodné športy, cykloturistiku a pešiu turistiku.

Beckovské hradné bralo – 60 m vysoký zvyšok vápencovej kryhy so zrúcaninami hradu, chránené nálezisko *Sychrov* s výskytom vzácneho hlaváčika jarného, 20 m vysoký chránený výtvor *Skalka* (vápencový tvrdoš vynorený z nivy Váhu), 2 mohutné lipy malolisté v Župnom sirotinci a vzácny lipový sad s pravidelne vysadenými 51 kusmi lipy malolistej.

Prírodná rezervácia *Beckovské Skalice* - územie budované predovšetkým karbonátmi s veľmi cennou vegetáciou. Pôvodne teplomilné dubiny (hlavne dub plstnatý) sa zachovali na najvyššej časti Skalíc. Veľká časť územia však bola odlesnená, preto tu prevažujú extenzívne

pasienky. V strednej časti nachádzame aj v súčasnosti ornú pôdu. Ostatné bývalé terasové políčka boli zatrávnené a dnes predstavujú vhodné stanovište pre populácie orchideovitých rastlín - vstavačov, hlaváčika jarného a iných druhov rastlín.

Beckovská jaskyňa - dosahuje dĺžku 150 a hĺbku 70 m. Má bohatú krasovú výzdobu rôznych farieb.

Kálnická dolina - krajinne i flóristicky mimoriadne hodnotná. Tiahne sa od Kálnice smerom k hrebeňu Považského Inovca. Končí pod Panskou Javorinou. Dolinou preteká potok. V tejto oblasti sú bohaté orchideové náleziská - vyskytuje sa tu 14 druhov.

Hôrka nad Váhom - obec s prekrásnou a takmer nedotknutou prírodou, so známou *Hôrčanskou dolinou* s dĺžkou 7 km, ktorá vedie na chatu Malenište a ďalej až na Pánsku Javorinu.

Hrádocké doliny v obci Hrádok - bohaté na výskyt chránených druhov fauny a flóry akými sú jašterica zelená, zmijovec hladký, bocian čierny a višňa kričková. V obci sa nachádza chránený prírodný útvar *Obtočník Váhu* s rozlohou 1,4 ha. Predstavuje ojedinelý geomorfologický útvar na strednom Považí.

Pseudoterasa Váhu - chránený prírodný útvar predstavuje cenný geomorfologický útvar, dokladajúci vývoj doliny Váhu v poľadovej dobe. V katastri obce je *Štátna prírodná rezervácia Javorníček*.

Štátna prírodná rezervácia Tematínske kopce nachádzajúca sa na úpätí Považského Inovca západne od hradu. Je tu chránený skalný lesostepný porast s množstvom chránených rastlín a živočíchov (hlavne hmyz).

Modrovská jaskyňa - najväčšia jaskyňa v Považskom Inovci vznikla v litologicky i farebne pestrých triasových vápencoch pôsobením dnes už neexistujúceho vodného toku. Priestory jaskyne predstavujú veľmi členitý dvojúrovňový labyrint. Najväčší priestor - *Dažďový dóm* dosahuje rozmery 20 x 15 m pri výške 8 až 10 m. V jaskyni sa okrem živej kvapľovej výzdoby zastúpenej stalaktitmi, stalagmitmi a rôznymi formami nátekov vyskytuje predovšetkým pre ňu charakteristická pizolitová výzdoba. Celková dĺžka jaskyne dosahuje 550 m pri hĺbke 45 m, pričom je reálny predpoklad jej ďalšieho pokračovania. Jaskyňa je uzavretá a z dôvodu ochrany nie je voľne prístupná verejnosti.

Mokvavý prameň - chránený prírodný útvar vyhlásili v roku 1983. Nachádza sa 1,5 km od obce Nová Lehota. Na kraji močaristej lúky vymoká prameň čistej vody.

Horná Streda - obec so zachovaným lužným lesom so 4 vážinami.

Čachtický hradný vrch je súčasťou prírodnej rezervácie s výskytom teplomilnej stepnej a lesostepnej vegetácie, ako aj zriedkavých druhov flóry a fauny. Štátna prírodná rezervácia Čachtický hradný vrch má plochu 13,7 ha. V okolí hradu sa rozprestiera prekrásna prírodná scenéria so vzácnou flórou, faunou a najmä hmyzom. Ďalším vzácnym prírodným útvarom je *Čachtická lesostep*, *Čachtická tiesňava* a *Čachtický kras*.

Veľký Plešivec - dominantný vápencový vrch Čachtických Karpát s výškou 463 m n. m. s krásnym výhľadom na Považie. Na vrchole susedného *Malého Plešivca* je skalné mestečko.

Veľká Javorina je najvyšší vrchol Bielych Karpát dosahujúci výšku 970 m n. m. Táto vzácna flóristická lokalita je rezerváciou pralesovitého charakteru. Z vrcholu je kruhový výhľad. Chránené nálezisko *Záhradská* pri Lubine je náleziskom orchideí. Ide o trvalo zamokrené alúvium potoka s aluviálnou jelšinou a mokkými lúkami

Haluzická tiesňava je chránený prírodný útvar o rozlohe 3,5 ha. Ide o asi 50 m hlboký kaňon dĺžky 1 km so šírkou 200 m v dolomitickom chrbte východného okraja Bošáckej doliny. Vytvoril ho Haluzický potok.

Rekreačná oblasť *Dubník I.* ponúka množstvo príležitostí pre turistov, hubárov, rybárov, poľovníkov a milovníkov jazdeckva. V letnom období je tu možnosť kúpania a vodných športov, v zimnom období lyžovania a korčuľovania.

Turistika

Turistika má v tejto oblasti dlhú tradíciu. Sieť turisticky značených chodníkov je verejne prístupná širokej verejnosti a umožňuje plánovanie výletov, podujatí a výstupov.

Okolie Nového Mesta nad Váhom je z hľadiska reliéfu pomerne členité, čo vytvára vhodné podmienky pre rozvoj turizmu. V okolí Nového Mesta nad Váhom sa nachádza pohorie Považský Inovec, Malé Karpaty, Považské Podolie a ich podcelky, ktoré ponúkajú bohatú ponuku a možnosti pre turistiku.

Medzi najznámejšie turistické trasy v oblasti Nového Mesta nad Váhom patria :

Beckov – Pod Ostrým vrchom
 Zelená voda – Beckov – Inovec
 Hrádok – Pod smutným vrškom
 Dolina – Zručanina hradu Tematín
 Trenčianske Bohuslavice - Turecký vrch
 Trenčianske Bohuslavice – Hájnica
 Čachtice – Čachtický hrad
 Šípkové – Čachtický hrad
 Lubina – Čachtice
 Lubina – Veľká Javorina
 Nové Mesto nad Váhom – Čachtický hrad
 Stará Turá – Višňové

Cykloturistika

Trenčiansky kraj, v ktorom sa okres Nové Mesto nad Váhom nachádza, má najhustejšiu sieť cyklotrás na Slovensku. Naším regiónom prechádza Vážska, Malokarpatská, Kopaničiarska a Štiavnická cyklomagistrála. Z hľadiska cykloturistiky má obec Brunovce strategický význam. Je tu vytvorená spojnica oboch brehov Váhu s možnosťou cyklistických výletov do Nového Mesta nad Váhom, na Zelenú vodu, ale aj do Piešťan na obe časti Sĺňavy.

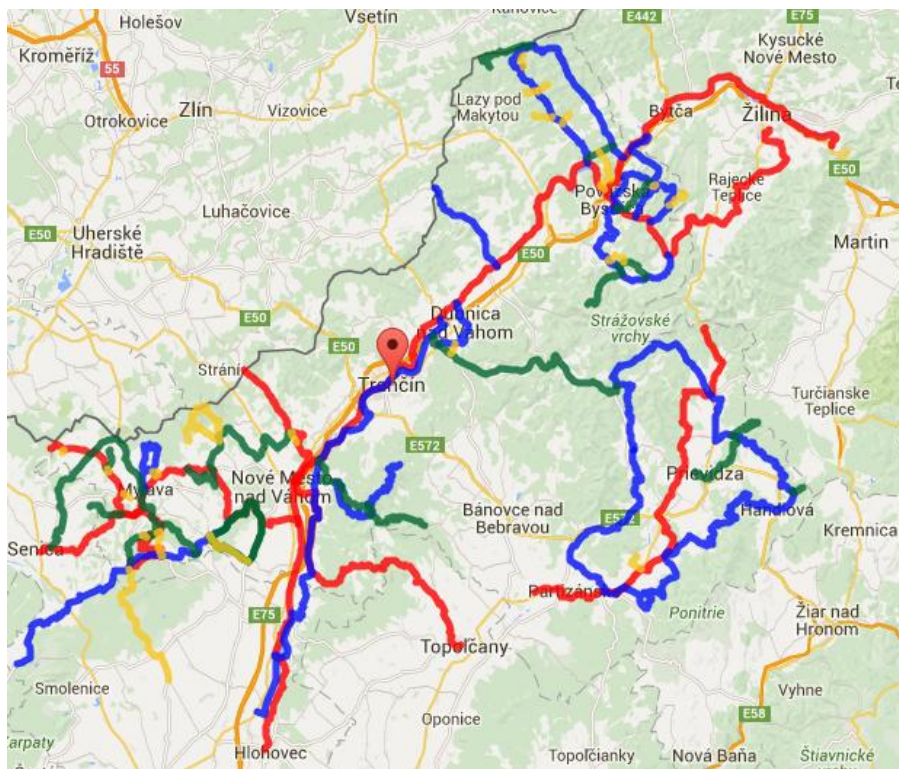
Cyklotrasy v okrese Nové Mesto nad Váhom

značka	názov	km
červená	Vážska cyklomagistrála - I. časť	43,39
	Naprieč Považským Inovcom - I. časť	52,00
	Naprieč Považským Inovcom - II. Časť	23,29
	Kopaničiarska magistrála	6,40
zelená	Beckov - Kulháň	26,70
	Bošáca - Stará Turá - Papraď	32,88
	Bátoričkin cyklokruh	25,23
žltá	Bošáca - Haluzice	1,79
	Podolie - Ošmek - Krajné	7,80

modrá	Kálnica - Chata pod Inovcom	24,12
	Hlohovec - Nemšová	60,48
	Hrachovište - Jablonica	31,07

Zdroj : tn.cykloportal.sk (vlastné spracovanie)

Mapa cyklotrás v Trenčianskom samosprávnom kraji



Zdroj : tn.cykloportal.sk

Možnosti športového využitia

V rekreačnom stredisku Zelená voda je k dispozícii jazero s možnosťou plávania, člňkovania, surfovania, vodného bicyklovania a iných vodných športov vrátane rybolovu. Ďalej sú tu tenisové kurty, ihrisko minigolfu a požičovňa športových potrieb. Ďalšie možnosti športového využitia sa nachádzajú priamo v meste, kde návštevníci môžu využiť tenisové kurty, squash centrum a tenisovú halu pri hoteli Perla na Zelenej vode. V zimnom období je k dispozícii krytá ľadová plocha. Krytú plaváreň je možné využiť počas školského roka, ktorá je súčasťou Združenej strednej priemyselnej školy.

Lyžiarske strediská:

Lyžiarsky areál PIESKY – Ski Centrum Kálnica

Nachádza sa na úpätí pohoria Považský Inovec. Jeho nadmorská výška je 245 m n. m. a najvyšší bod leží vo výške 396 m n. m. Zjazdovky smerujú na sever a čiastočne na severovýchod. Podnebie suché s nízkou zrážkovosťou a v zimnom období s priemernými teplotami – 5 °C.

V lyžiarskom stredisku je vybudovaná hlavná budova s bufetom a príslušným pohodlím návštevníkov s nádychom histórie lyžovania, pokladňou a WC. K dispozícii sú aj služby ako lyžiarska škola, požičovňa lyží, snowboardov a ďalších pomôcok. V stredisku je k dispozícii vlek LV DOUBLE – dvojkotva s kapacitou 1200 os/hod. Meria 500 m.

Lyžiarske stredisko Bezovec – Stará Lehota

Leží v pohorí Považský Inovec v nadmorskej výške 746 m. n. m., v okolí vrchu s rovnakým názvom. K dispozícii sú štyri technicky zasnežované a upravované lyžiarske zjazdovky s celkovou prepravnou kapacitou 3000 osôb/h, ktoré sú pre svoju rôznorodosť obtiažnosti priamo predurčené pre lyžiarov začiatočníkov, mierne pokročilých ako aj náročných lyžiarov a snowboardistov. Stredisko disponuje lyžiarskou škôlkou, požičovňou lyžiarskej výstroje, ski servisom, občerstvovacími zariadeniami, ubytovacími možnosťami a je v prevádzke každodenne počas zimnej sezóny s možnosťou večerného lyžovania.

Lyžiarske stredisko Veľká Javorina

Toto známe zimné lyžiarske stredisko, prevádzkované lyžiarskym klubom Stará Turá, sa nachádza na najvyššom vrchu Bielych Karpát - Veľkej Javorine (970 m n. m.). Stredisko poskytuje ideálne možnosti pre rodinné lyžovanie - lyžiarske terény pre začiatočníkov i pokročilých lyžiarov. Lyžiarske svahy a 4 vleky sa nachádzajú v blízkosti parkoviska pri Holubyho chate.

4.3. Infraštruktúra cestovného ruchu v okolí mesta

Lokalita Nového Mesta nad Váhom a jeho okolia patrí k vyhľadávaným oblastiam v letných ako aj zimných mesiacoch. Široký a pestrý prírodný a kultúrny potenciál zabezpečuje množstvo turistov a návštevníkov v okolí mesta počas celého roka. To predstavuje podnet pre tvorbu a vznik ubytovacích a stravovacích zariadení v meste a jeho okolí.

Dostupnosť ubytovacích a stravovacích zariadení v Novom Meste nad Váhom a jeho okolí je pomerne rozvinutý, pričom ubytovanie je zamerané najmä na subjekty penziónového typu, zvyčajne malokapacitné. Stravovanie je v Novom meste zamerané na reštaurácie poskytujúce modernú ako aj klasickú kuchyňu, podľa aktuálneho dopytu zákazníkov.

Ubytovanie v okolí Nového Mesta nad Váhom

- Hotel Diana (NMnV)
- Hotel Javorina (NMnV)
- Apartmánový penzión park (NMnV)
- Palatin (Čachtice)
- Šport chata Bezovec (Stará Lehota – Bezovec)
- Kemping Zelená Voda (Zelená Voda)
- Penzión Margaréta (Zelená Voda)
- Hotel Perla (Zelená Voda)
- Kúria Beckov (Beckov)
- Chata Roh (Lubina pri Starej Turej)
- Hotel Lipa Slovakia (Stará Turá)
- Ubytovanie Pod Javorinou (Lubina)

Stravovacie zariadenia

- Kačabar
- BlueNote Jazz Club
- Cafe&restaurant TEREZA
- Etna pizzeria
- Lo Stivale
- Guines pub
- Reštaurácia Perla – Zelená Voda
- Ambrózia
- Al Cacciatore
- Fontaine d'Or Caffè
- Harvis
- Reštaurácia Elán
- Saloon restaurant
- Extreme bar
- Vináreň Pod Kostolom

Rekreačné možnosti v okolí mesta

Parky a lesoparky v meste – mesto má tri parky: Park Jozefa Miloslava Hurbana, Park Dominika Štubňu Zámostského a Park P. Matejku.

Športovo-rekreačné aktivity v meste – v súčasnosti je v Novom Meste nad Váhom vybudovaný zimný štadión. Zimný štadión je plne uzavretý a je dostupný širokej verejnosti.

Najvýznamnejšie rekreačné oblasti:

- rekreačné centrum Zelená voda,
- vodná nádrž Dubník
- lyžiarske strediská - Veľká Javorina, Bezovec a Kálnica (lyžiarske stredisko Piesky patrí medzi najvýznamnejšie svetové lyžiarske strediská v lyžovaní na tráve)

Najvýznamnejšie kultúrne pamiatky regiónu:

- hrad Beckov
- kaštieľ v Brunovciach
- hrad v Čachticiach
- kostoly v Novom Meste nad Váhom, Bzinciach pod Javorinou, Vaďovciach a Starej Turej
- pamätná fara v Pobedime
- Kaplnka v Trenčianskych Bohuslaviciach
- múzeum v Novom Meste nad Váhom

Chránené prírodné útvary:

- Beckovské hradné bralo
- Čachtická jaskyňa
- Beckovská jaskyňa
- jaskyňa v Považskom Inovci – Modrovská jaskyňa

5. ŽIVOTNÉ PROSTREDIE

5.1.Ovzdušie

K zhoršeniu kvality ovzdušia všeobecne dochádza najmä v dôsledku rastu výroby a spotreby energie, rastu ťažby surovín, zvýšenou priemyselnou a poľnohospodárskou výrobou, či zvýšenými výkonmi dopravy. Na Slovensku viedli tieto trendy počas minulého storočia k dnes už neprekvapivým dôsledkom. Slovenská republika patrí v rámci Európskej únie ku krajinám s najviac znečisteným ovzduším.

Nové Mesto nad Váhom má v porovnaní s mnohými inými územiaми Slovenska relatívne menej znečistené ovzdušie svojimi vlastnými zdrojmi. Podobne, nie je v dosahu iných zdrojov znečistenia a len malá časť územia predstavuje územie silne narušené. Pre vývoj kvality ovzdušia je dôležitá geomorfologická situácia lokality. Nové Mesto nad Váhom je lokalizované v menej členitom teréne s priaznivým prúdením vzduchu, čo zase vytvára vhodné podmienky pre rozptyl škodlivín.

Zdroje znečistenia ovzdušia sa diferencujú na *veľké, stredné a malé*, pričom určujúcim faktorom je emisné zaťaženie ovzdušia, množstvo vypúšťaných emisií v tonách na rok. V Novom Meste nad Váhom sa nachádzajú dva veľké zdroje znečisťovania, lakovacie linky spoločnosti OBAL – VOGEL & NOOT, a. s. V meste je evidovaných 111 stredných zdrojov znečisťovania ovzdušia. Malými zdrojmi znečisťovania ovzdušia sú technologické celky obsahujúce stacionárne zariadenia na spaľovanie palív so súhrnným tepelným príkonom do 0,3 MW, ostatné technologické celky nepatriace do kategórie veľkých a stredných zdrojov znečisťovania ovzdušia, plochy, na ktorých sa vykonávajú práce, ktoré môžu spôsobovať znečisťovanie ovzdušia, skládky palív, surovín, produktov a odpadov, ak nie sú súčasťou veľkého alebo stredného zdroja. V meste je evidovaných 170 subjektov, ktoré prevádzkujú malé zdroje znečisťovania ovzdušia. Tieto v prevažnej miere používajú zemný plyn.

5.2.Hydrologické pomery

Najväčšou riekou okresu je rieka Váh s rovnobežným kanálom. Najväčšími prítokmi Váhu sú 27 km dlhé Bošáčka a 25,3 km dlhá Klanečnica. Na Biskupickom kanáli, ktorý tečie rovnobežne popri rieke Váh sú v Novom Meste nad Váhom a v Hornej Strede vybudované hydroelektrárne.

Rieka Váh spolu so svojim odtokovým Biskupickým kanálom od hydrocentrály tvorí hydrogeografickú os územia. Je kľúčovým prvkom systému odvádzania vôd z územia mesta. Kanál je vedený po východnej hranici katastrálneho územia a maximálnou výškou hladiny 4,5 až 5 m pod úrovní terénu. Utvára predpoklady pre vhodné odtokové pomery v zastavanom území mesta. Klanečnica je pravostranným prítokom Váhu v severnej časti územia. Tečie tiež zregulovaným korytom. Má extrémne kolísavé prietoky a väčšinu roka je bez vody. Na severnom okraji mesta sa do nej vlieva ľavostranný prítok Kamečnica.

Významnou vodnou plochou v oblasti je *Zelené voda*, ktorá sa nachádza 2 km východne od Nového Mesta nad Váhom. Ide o sústavu umelých jazier a vážin, napájaných infiltrovanou vážskou vodou. Jazero Zelená voda vzniklo ťažbou štrku na ploche územia zasahujúcej do územia katastrov Nové Mesto nad Váhom a Beckov, ktorá sa v tomto území realizuje približne 30 rokov. Súbežne s ťažbou sa jazero začalo využívať na kúpanie a v posledných

rokoch slúži rekreačno-sportový areál Zelená voda ako stredisko prímestskej, resp. víkendovej rekreácie občanov mesta. Je však známy aj mimo územia okresu. Areál Zelené vody medzi hrádzou Váhu a ochranným pásmom diaľnice sa člení na severnú časť regionálneho biocentra a južnú časť, ktorá je územím rekreácie. Územie rekreácie má výmeru 125,7 ha. Priestor biocentra má spolu s územím medzi Váhom a plavebným kanálom podobnú výmeru okolo 150 ha. Rekreačné územie Zelené vody je rozdelené katastrálnou hranicou na časť patriacu Beckovu (48,2 ha) a Novému Mestu nad Váhom (77,5 ha).

Podzemné vody predstavujú dôležitú súčasť životného prostredia človeka. Veľkosť a dostupnosť podzemných vôd priamo ovplyvňuje životnú úroveň obyvateľov danej oblasti. Z hľadiska hydrogeologických pomerov je územie Trenčianskeho samosprávneho kraja súčasťou hydrogeologických rajónov.

Pre oblasť Trenčín a Nové Mesto nad Váhom sú známe nasledovné hydrogeologické rajóny :

5.3. Hydrogeologické rajóny (Trenčín a Nové Mesto nad Váhom)	
M 036	Mezozoikum severozápadnej časti Strážovských vrchov
QN 037	Kvartér a neogén Ilavskej kotliny
QM 038	Kvartér Trenčianskej kotliny a príahlé mezozoikum Trenčianskej vrchoviny
PM 041	Paleogén a mezozoikum bradlového pásma povodia Vlára
MP 042	Paleogén a mezozoikum bradlového pásma v časti Bielych Karpát a Myjavskej pahorkatiny
NM 044	Neogén až krieda Myjavskej pahorkatiny južne od bradlového pásma
M 045	Mezozoikum Čachtických Karpát a časti Bielokarpatského podhoria
MG 046	Mezozoikum a paleozoikum severozápadnej časti Pov. Inovca
MG 047	Mezozoikum strednej a južnej časti Považského Inovca
Q 048	Kvartér Váhu v podunajskej nížine severne od čiary Palárikovo - Galanta
N 049	Neogén Trnavskej pahorkatiny
MP 066	Mezozoikum a paleogén južnej časti Strážovských vrchov
GM 068	Kryštalinikum a mezozoikum východnej časti Považského Inovca
NQ 071	Neogén Nitrianskej pahorkatiny

Zdroj : PHSR TSK na roky 2013 – 2023

Územie Trenčianskeho samosprávneho kraja, do ktorého patrí Nové Mesto nad Váhom je pomerne bohaté na minerálne a termálne zdroje (cca 188). Na území okresu Nové Mesto nad Váhom sa nachádza celkom 8 minerálnych a termálnych zdrojov : Bošáca (2), Modrová (2), Nová Bošáca (3), Nová Lehota (1).

5.4. Geomorfológia

Do oblasti Nového Mesta nad Váhom zasahujú tri horstvá : na západe Biele Karpaty s dominujúcou Veľkou Javorinou (970 m. n. m.), v strede severný výbežok Malých Karpát – tzv. Čachtické Karpaty s dominujúcim Veľkým Plešivcom (484 m. n. m.) a na východe Považský Inovec s vrcholmi Bezovca (743 m. n. m.), Pánskej Javoriny (943 m. n. m.), Vtáčieho vŕšku (910 m. n. m.) a Inovca (1049 m. n. m.).

Najnižším a najmenej členitým územím regiónu je *Podunajská pahorkatina*, súčasť Podunajskej nížiny. Jej niekoľko kilometrov široká Dolnovážska niva pozdĺž toku rieky prirodzene nadväzuje na rovinaté územie Trenčianskej kotliny na severe. Súčasťou Podunajskej pahorkatiny je Trnavská pahorkatina. V regióne je zastúpená lineárnou depresiou Dudvážska mokrad' a zvlnenou Podmalokarpatskou pahorkatinou pozdĺž západnej hranice

celku v kontaktnej zóne na úpätí Malých Karpát. Podmalokarpaská pahorkatina v katastri mesta vytvára juhozápadne a severovýchodne orientovanú ostrohu území zvlnených nad rovinou periodicky zaplavovanej nivy. Tu sa vyvinulo aj historické jadro terajšieho mesta pravdepodobne vďaka vyvýšenej bezpečnej polohe nad inundačným územím.

Považské podolie je ďalším zníženým geomorfologickým celkom vzniknutým neogénou tektogenézou, ktorý využíva pre svoj tok rieka Váh, a ktorý do regiónu Nového Mesta nad Váhom zasahuje tentoraz zo severu. Rovinatá Trenčianska kotlina sa na západ mierne dvíha a vytvára široký pás Bielokarpatského podhoria. To tvorí aj severozápad katastra mesta.

Malé Karpaty sú v regióne zastúpené svojim posledným severovýchodným výbežkom, Čachtickými Karpatmi. Plešivec a Nedze, na východe tvoriace okraj katastra mesta, oddeľujú vyvýšenou hradbou Podunajskú a Myjavskú pahorkatinu. Aj keď Čachtické Karpaty nie sú vysokou reliéfnou bariérou, práve uvedená priestorová konfigurácia bola pravdepodobne kľúčovým faktorom lokalizácie spomínanej stredovekej obchodnej osady. Z obrázku je zrejmé, že centrálné územie mesta bolo predurčené stať sa jeho prirodzeným komunikačným uzlom.

Na severe a na východe územia sa reliéf dvíha do veľmi vysokých polôh. *Biele Karpaty* sa začínajú kvalitatívne špecifickým pásom Bošáckych bradiel a za nimi stúpajú do Javorinskej hornatiny, Beštín a Lopenickej hornatiny. Považský Inovec od nivy vystupuje najprv mierne Inoveckým predhorím a ďalej na západ do Nízkeho a Vysokého Inovca.

Geomorfologické rozdelenie mesta Nové Mesto nad Váhom a jeho okolia

Sústava	Alpsko-himalájska sústava				
Podsústava	Panónska panva	Karpaty			
Provincia	Západopanónska panva	Západné Karpaty			
Subprovincia	Malá Dunajská kotlina	Vnútorne Západné Karpaty		Vonkajšie Západné Karpaty	
Oblasť	Podunajská nížina	Fatransko-tatranská oblasť		Slovensko-moravské podhorie	
Celok	Podunajská pahorkatina (J)	Malé Karpaty (Z)	Považský Inovec (V)	Považské Podolie (S)	
Podcelok	Dolnovážska niva	Čachtické Karpaty	Inovecké predhorie	Trenčianska kotlina	Trenčianska kotlina

Zdroj : www.geology.sk (vlastné spracovanie)

5.5.Geologická stavba

Čachtické Karpaty sú kaňonom Jablonky rozčlenené na severnú časť nazývanú Nedze (Na salaškách, 587 m n. m.), a južnú nižšiu časť, Plešivec (Veľký Plešivec 483 m n. m.). V starších členeniach sa pohorie nazývalo Nedzovským, resp. Čachtickým. Tie isté geologické útvary, ktoré budujú Čachtické Karpaty pokračujú aj severnejšie. Okrem staršieho terciéru sú tu zastúpené horninové komplexy *od stredného triasu po kvartér*. Mezozoické horniny patria k dvom samostatným sedimentačným cyklom: predsenónskemu, ktorý zaradujeme k nedzovskému príkrovu a senónskemu, ktorý reprezentuje vrchná krieda brezovskej skupiny. V nedzovskom príkrove sú najrozšírenejšie strednotriasové karbonátové komplexy, ktoré budujú ústrednú morfológicky najexponovanejšiu časť celku, kým jurské

a spodnotriasové členy v najsevernejšej a najjužnejšej časti vytvárajú menej výraznú časť hlavného hrebeňa. Sedimenty mladšieho terciéru a kvartéru v okrajových častiach, najmä na východnej strane tvoria predhorie.

Na území regiónu vystupujú výrazne *neogénne sedimenty*. Na základe litostratigrafie bolo zistené, že jednak vo Viedenskej panve tak v Podunajskej nížine ide o produkty jednej sedimentačnej oblasti, ktorá v dôsledku geomorfologického vývoja a erózie vygenerovala samostatné oblasti. Egenbursko-otnanský cyklus je tvorený bazálnymi zlepenkami a štrkami, vyššie pieskovecami a pieskami s polohami zlepenčov, vyššie vápnitými pieskovecami a slieňmi. Karpatsko-bádenský cyklus sa začína bazálnymi jablonickými zlepenkami a vyššie sú slieňovce a vápnité pieskovce.

V regióne sa stretávajú viaceré prírodne kontrastné celky. Čachtické Karpaty sú jadrovým pohorím a Myjavská pahorkatina flyšovou vrchovinou. S príľahlou časťou Bielych Karpát je charakterizovaná miernymi svahmi, zaoblenými chrbtami a širokými plytkými dolinami. Morfológicky vystupujú len väčšie zlepenčové a pieskovčové komplexy. Intenzívna svahová erózia spôsobuje plošné a prúdové zosuny, najmä v oblasti flyšu magurského paleogénu. Pre vhodných lokalít v rámci prítomnosti vody sú tieto oblasti osídlené len v širokých dolinách a erózných depresiách. Osídlenie je preto pomerne riedke a má charakter rozptýlených lazov.

5.6. Klimatické pomery

Nové Mesto nad Váhom sa nachádza v severnom cípe Západoslovenskej nížiny, v tesnom kontakte s Malými a Bielymi Karpatmi a Považským Inovcom. Mesto a okolie má priaznivé mikroklimatické pomery s veľkým množstvom slnečných dní.

Región je klimaticko-geograficky na rozhraní *nížinnej, kotlinovej a horskej klímy*.

Prevažne teplá *nížinná klíma* je suchá s miernou inverziou teplôt. Priemer teplôt je v januári oproti teplej klíme len mierne znížený na -1,5 až -4 °C, v júli na 19,5 až 18,5 °C. Ročný úhrn zrážok je na úrovni 650 až 700 mm. Mierne suchá, vlhká *kotlinová klíma* v severnej časti regiónu je s veľkou inverziou teplôt. Jej teplá verzia okolo Váhu je s januárovými teplotami -2 až -4 °C a júlovými teplotami 18,5 až 20 °C. Zrážky sú s úhrnom 600 až 700 mm. Mierne teplá *kotlinová klíma* tvorí zvyšok zníženého územia, v januári -2,5 až 5 °C, v júli 17 až 18,5 °C a celoročne 600 až 800 mm. Región Myjavskej pahorkatiny ako aj Inovecké predhorie majú už teplú horskú klímu, vlhkú a s malou inverziou teplôt, január s teplotami -2 až -5 °C, júl 17,5 až 19,5 °C, zrážky celoročne 600 až 800 mm. Čachtické Karpaty, nižšie polohy Bielych Karpát a Považského Inovca sú s mierne teplou *horskou klímou*. Január teplotne klesá nižšie na -3,5 až -6 °C, júl naopak nestúpa nad 17 až 17,5 °C. Zrážok pribúda na úroveň 650 až 850 mm. Najvyššie položené časti hrebeňov pohorí majú klímu chladnú. V januári to znamená teploty -5 až -6,5 °C, v júli 13,5 až 16 °C a zrážky okolo 800 až 1100 mm v dlhodobom priemere.

V lokalite mesta je priemerný počet dní s hmlou medzi 20 a 50, priemerný počet dní so snehom 40 až 60 (11 – 16 %), počet vykurovacích dní 220 až 240 (60 – 66 %).

5.7. Pôdne pomery

Pedosféra plní v krajine jednak funkciu produkčnú, no má taktiež funkciu environmentálnu. Je samostatným prírodným útvarom so štruktúrou podmienenou endogénnymi a exogénnymi faktormi: geologickou stavbou, tvarmi georeliéfu, klimatickými a hydrologickými pomermi územia.

Na alúvium nivy Váhu sa viažu *fluvizeme a čiernice*. So vzdialenosťou od toku narastá hrúbka hĺn, povodňových kalov a klesá vplyv kolísania hladiny podzemnej vody v závislosti od Váhu. Tu sa vyvinuli čiernice, čiernozemné, hlboké, hlinité pôdy so zásobou živín s dobrými agrotechnickými vlastnosťami a vysokou úrodnosťou. Bližšie k toku ležia zrnitostne ľahšie, hlboké fluvizeme bez skeletu, s miernym obsahom humusu. Tieto sú stredne úrodné, nachádzajú sa taktiež na nive Kamečnice a Klanečnice. Pri toku vznikajú plytké fluvizeme, silne skeletnaté, výsušné, agronomicky málo cenné. Na sprašové sedimenty pahorkatiny severne od mesta sa viažu *hnedozeme*, trpiace vodnou eróziou, ktorá znižuje obsah humusu, následkom čoho sa stávajú pôdy stredne úrodnými. Na vápencovom podklade v svahovitom teréne sa objavujú plytké *rendziny*, agronomicky málo cenné pôdy.

Antropogénne je najviac pozmenená nížinná časť s ornými pôdami. Agrocenózy pomerne plynulo prechádzajú cez ovocné sady a trvalé trávnaté porasty do spoločenstiev Malých Karpát, na ktoré nadväzuje súvislý les. Územie samotného katastra charakterizuje vysoký stupeň zornenia poľnohospodárskej pôdy. Väčšina pôdy je v alúviu rovinatej nivy Váhu a nív tokov Klanečnice a Kamečnice. Ostatná pôda je na svahoch a trpí väčšinou vodnou eróziou. Záhrady sa nachádzajú iba v intraviláne a na jeho okraji ako zvyšky pôvodného súkromného hospodárenia na mnohých miestach.

Úhrnné hodnoty druhov pozemkov v meste Nové Mesto nad Váhom

Celková výmera	3 258,26
Orná pôda	1 334,85
Vinice	6,19
Záhrady	159,84
Ovocné sady	18,31
Trvalo trávnaté porasty	117,59
Poľnohospodárska pôda	1 636,78
Lesné pozemky	613,92
Vodné plochy	114,44
Zastavané plochy a nádvorja	544,48
Ostatné plochy	348,64

Zdroj : www.katasterportal.sk (vlastné spracovanie)

5.8.Rastlinstvo – flóra

Zloženie *potenciálnej prirodzenej vegetácie* definuje zloženie spoločenstiev, ktoré by sa v území vyvinulo po ukončení antropogénnej činnosti. Zloženie spoločenstiev je potrebné poznať predovšetkým z environmentálnych dôvodov. Najnižšie polohy nivy Váhu zaberá spoločenstvo lužného lesa vrbovo-topoľového. V narastajúcej vzdialenosti sa mení na lužný nížinný les. Komplex výbežku Trnavskej pahorkatiny by bol porastený panónskym dubovo-hrabovým lesom, ďalej na západ prechádzajúcim do dominujúceho spoločenstva dubovo-hrabového lesa karpatského. Exponované polohy v rámci neho by obsadilo spoločenstvo dubovo-cerových lesov, miestami dubový xerotermofilný les submediteránny so skalnými stepami. Najvyššie polohy Čachtických Karpát sú s lipovo-javorovými lesmi, ich severné svahy s bukovými vápnomylnými lesmi. Údolia potokov by boli porastené pásmi podhorských a horských lužných lesov. Úpätie Bielych Karpát strieda drevinné zloženie do bukových kvetnatých lesov podhorských, vo vyšších polohách bukovým lesom kvetnatým.

V okolí mesta Nové Mesto nad Váhom sa nachádzajú zložky krajiny Čachtické Karpaty v časti Malé Karpaty, Považské Predhorie v časti Považský Inovec, Dolnovážska Niva v časti

Podunajská pahorkatina a Trenčianska kotlina a Bielokarpatské podhorie v časti Považské podolie. Tieto zložky vytvárajú prostredie pre tvorbu a rozvoj flóry v oblasti.

Malé Karpaty má v časti spadajúcej do okresu Nové Mesto nad Váhom suché podnebie. Botanicky ide o veľmi cenné územie, významné výskytom mnohých mediteránnych xerofytných a xerothermných druhov, z nich niektoré dosahujú severnú hranicu rozšírenia na Slovensku. Z lesných porastov prevažujú dubovo-hrabové lesy v nižších polohách, vo vyšších polohách sa vyskytujú bučiny, ktoré miestami prechádzajú do jaseňovo-javorových lesov. Z ihličnatých stromov sú zastúpené jedľa biela a borovica sosna. Pôvodné porasty duba plstnatého a jaseňa mannového ustúpili a vplyvom pôdnej erózie zanikli podmienky na regeneráciu pôvodne vegetácie. Dnes je územie pokryté sekundárnymi spoločenstvami xerothermnej vegetácie pestrého zloženia. V SR len v oblasti Trenčianskeho kraja rastie ranostaj ľúby, ďalej sa tu vyskytuje kavyl' stredomorský i Ivanov, sinokvet mäkký, ľan rakúsky a iné.

Oblasti Považského Inovca sú dôsledkom dolomitového substrátu druhovo bohatšie. Na území pohoria sa stretávajú teplomilné a horské druhy. Lesy sú v danej oblasti prevažne listnaté od úpäti dubiny, vyššie dubohrabiny. Na výhrevných a suchých miestach sa vyskytuje náš najteplomilnejší druh, dub plstnatý. Vyššie položené oblasti zaberajú bučiny.

5.9. Živočíšstvo – fauna

Rovnako ako rastlinné spoločenstvá je aj zloženie populácie živočíšstva limitované prírodnými podmienkami oblastí a zložiek krajiny na danom území. Komplexy faktorov ako sú zemepisná poloha, geologické a klimatické podmienky spoločne s vegetačným krytom, nadmorskou výškou a pôdnym druhom ovplyvňujú vývoj vegetácie ako aj živočíšstva.

Územie je bohaté na mnohé vzácne a chránené bezstavovce, napr. fúzač obrovský, nosorožtek obyčajný, cikáda viničová, sága stepná. Z motýľov je to napr. jasoň chochlačkový, vidlochvost ovocný a feniklový, z pavúkov stepník červený.

V lese sa možno stretnúť s liškou obyčajnou, kunou lesnou, kunou skalnou. Vzácne sa v oblasti vyskytuje jazvec obyčajný a mačka divá. Zriedka je možno vidieť taktiež rysa, medveďa hnedého a mačku divú. V lesoch v oblasti Nového Mesta nad Váhom sa vyskytuje taktiež jelenia, v nižších polohách srnčia a diviacia zver. Darí sa muflónej a danieliej zveri.

Zo vzácných dravcov sa v oblasti vyskytuje orol krikľavý, orol kráľovský, hadiar krátkoprstý a včelár obyčajný.

5.10. Ochrana prírody

Z pohľadu ochrany krajiny je okres Nové Mesto nad Váhom charakteristický pomerne bohatým zastúpením chránených území. Do územia okresu zasahujú dve veľkoplošné chránené oblasti (CHKO Biele Karpaty, CHKO Malé Karpaty), maloplošné chránené územia (Hájnica, Plešivec, Turecký vrch, Veľká Javorina), národná prírodná pamiatka (Čachtická jaskyňa) a 15 prírodných pamiatok (z tých najznámejším Beckovské hradné bralo, Grúň, Haluzická tiesňava, Pavúkov jarok, Skala pri Beckove a Blažejová).

Zoznam oblastí ochrany krajiny v okrese Nové Mesto nad Váhom

Chránená krajinná oblasť	CHKO Biele Karpaty
	CHKO Malé Karpaty

Národná prírodná rezervácia	NPR Čachtický hradný vrch
	NPR Javorníček
	NPR Tematínska lesostep
Prírodná rezervácia	PR Beckovské skalice, PR Dubový vršok, PR Hájnica, PR Kňazí vrch, PR Kobela, PR Plešivec, PR Preliačina, PR Sychrov, PR Švibov, PR Turecký vrch, PR Veľká Javorina, PR Záhradská
Národná prírodná pamiatka	NPP Čachtická jaskyňa
Prírodná pamiatka	PP Baricove lúky, PP Beckovská skalka, PP Beckovské hradné bralo, PP Bestinné, PP Blažejová, PP Borotová, PP Brehové porasty Dubovej, PP Cetuna, PP Grúň, PP Haluzická tiesňava, PP Kohútová, PP Lopeníček, PP Mokvavý prameň, PP Mravcové, PP Obtočník Váhu, PP Pseudoterasa Váhu, PP Šašnatá
Chránený areál	CHA Pavúkov jarok
Územie európskeho významu	ÚEV Tematínske vrchy

Zdroj: www.krizomkrazom.eu (vlastné spracovanie)

6. OBČIANSKA INFRAŠTRUKTÚRA

6.1. Bývanie a bytová politika

Bývanie a bytová politika patrí k základným politikám mesta, ktoré priamo ovplyvňujú kvalitu života obyvateľov mesta. Bytová politika ovplyvňuje vývoj počtu obyvateľov mesta. Počet obyvateľov má v konečnom dôsledku vplyv na ekonomickú silu mesta a veľkosť príjmov do mestskej pokladne v oblasti daní z nehnuteľností a i.

Domový fond mesta Nové Mesto nad Váhom v roku 2011 tvorilo 2 077 domov, z toho trvale obývaných domov bolo 1 858, čo predstavuje 89,5 %. Z celkového počtu trvale obývaných domov bolo 1 266 rodinných domov, 525 bytových domov a 24 iných budov s bytmi. V tom istom roku bolo podľa SODB 2011 v Novom Meste nad Váhom spolu 8 249 bytov. Z toho 7 700 bytov bolo trvale obývaných, čo predstavuje 93,3 %. Z nich bolo 1 391 v rodinných domoch, 6 107 v bytových domoch, 49 v ostatných typoch domov a 153 v nezistených typoch domov.

V porovnaní s rokom 2001 narástol počet bytov o 595 a trvale obývaných bytov o 449. Neobývaných bytov v roku 2011 bolo 504, v 209 domoch, čo predstavuje 6,1 % všetkých bytov. Bytov s nezistenou obývanosťou bolo 45. Počet neobývaných bytov v porovnaní s rokom 2001 vzrástol o 97. Dôvodov neobývanosti boli najmä zmena vlastníkov (12,5 %), nespôsobilosť na užívanie (7,3 %), určené na rekreáciu (4 %) a iné dôvody (76,2 %).

Domový fond podľa Sčítania obyvateľov, domov a bytov v roku 2011

Domy spolu		2 077	
Z toho	Neobývané	209	
	Dôvod neobývanosti	Zmena vlastníkov	29
		Určené na rekreáciu	34
		Uvoľnené na prestavbu	38
		Nespôsobilé na bývanie	32
		Z iných dôvodov +nezistené	76
	Obývané	1 858	
	Podľa typu	Rodinné domy	1 266
		Bytové domy	525
		Iné	24
	Podľa vlastníctva	Fyzické osoby	1 403
		Štát	11
		Obce	46
		Iné právnické osoby	11
		Kombinácia vlastníkov	267
		Iné	8
	Podľa obdobia výstavby	do r.1945	337
		1946-1990	1 172
		1990-2000	87
Od 2001		117	

Zdroj : ŠÚ SR

Kvalitu bytového fondu v meste možno z hľadiska platnej kategorizácie v roku 2011 označiť za veľmi dobrú. 83,6 % všetkých bytov bolo zaradených do prvej kategórie a 11,3 % do druhej kategórie. Počet bytov v III. a IV. kategórii možno označiť za nepodstatný.

Kategorizácia bytov podľa typu domu

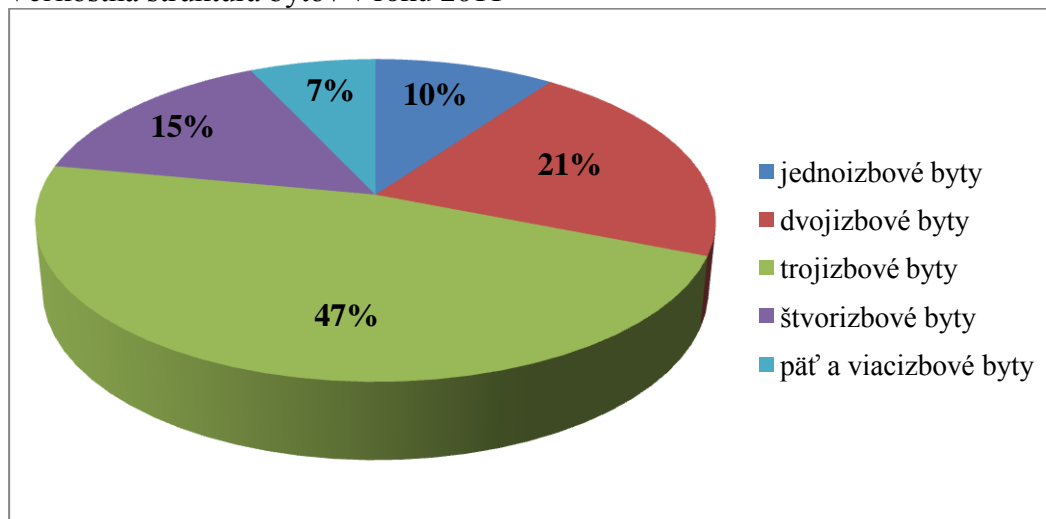
kategória bytu	rod. dom samost.	rod. dom dvojdom	rod. dom radový	bytový dom	ostatné	nezistený typ domu	spolu	%
I. kategória	806	140	50	5322	34	86	6438	83,6
II. kategória	212	36	25	557	6	35	871	11,3
III. kateg.	5	1	1	13	0	0	20	0,3
IV. kateg.	28	8	8	120	4	4	172	2,2
nezistené	60	7	4	95	5	28	199	2,6
SPOLU	1 111	192	88	6 107	49	153	7 700	100

Zdroj : ŠÚ SR

Zdroj : Program rozvoja bývania mesta Nové Mesto nad Váhom

V roku 2011 boli podľa veľkostnej štruktúry v bytovom fonde najviac zastúpené trojizbové byty – 3 599, priemerný počet obytných miestností na 1 byt bol 2,9. V porovnaní s rokom 2001 priemerný počet miestností na jeden byt narástol o 0,2. Za desať rokov, v období medzi sčítaniami, poklesol podiel jednoizbových, dvojizbových a trojizbových bytov a naopak vzrástol podiel bytov so 4,5 a viac miestnosťami, čo tiež svedčí o narastajúcej kvalite bývania v meste Nové Mesto nad Váhom.

Veľkostná štruktúra bytov v roku 2011



Zdroj : Program rozvoja bývania mesta Nové Mesto nad Váhom

Mesto Nové Mesto nad Váhom má vypracovaný Program rozvoja bývania z roku 2013. Program rozvoja bývania je strategický a koncepčný dokument strednodobého charakteru vypracovaný na obdobie 2014 – 2024. Základným princípom bytovej politiky mesta je podľa Programu rozvoja bývania ponuka bývania rôznej kvality, veľkosti a tvorba a rozvoj ponuky bývania pre cieľové skupiny domácností ako sú mladé rodiny, dôchodcovské domácnosti,

bezdomovci, nízko príjmové domácnosti, občania ťažko zdravotne postihnutí a osamelí rodičia.

Medzi priority samosprávy v oblasti rozvoja bývania patrí :

- prilákať súkromných investorov bytovej výstavby do mesta a spolupracovať s nimi pri príprave územia,
- zabezpečiť sociálne bývanie v meste v nevyhnutnom rozsahu,
- zvýšiť starostlivosť o bytový fond v meste,
- revitalizovať obytné zóny v meste.

6.2.Školstvo

Na základe zákona č. 416/2001 Z. z. o prechode niektorých pôsobností z orgánov štátnej správy na obce a na vyššie územné celky prešla na Nové Mesto nad Váhom od 1. júla 2002 zriaďovateľská kompetencia voči základným školám, materským školám, základnej umeleckej škole, centru voľného času a školským klubom a školským jedálňam v základných školách. Zákonom č. 596/2003 Z. z. o štátnej správe v školstve a školskej samospráve a o zmene a doplnení niektorých zákonov v znení neskorších predpisov sa od 1. januára 2004 dokončil prechod kompetencií v oblasti školstva na obce a mestá. Na oddelení školstva, mládeže a telesnej kultúry MsÚ bol od 1. 7. 2004 vytvorený školský úrad s 2 pracovníkmi, ktorý zabezpečuje voči základným školám prenesený výkon štátnej správy v školstve a plní úlohy v zmysle zákona č. 596/2003, najmä vydáva školám organizačné pokyny, poskytuje odbornú a poradenskú činnosť školám, kontroluje dodržiavanie všeobecne záväzných právnych predpisov v školách, vykonáva štátnu správu v prvom stupni vo veciach ohrozovania výchovy a vzdelávania maloletých a v druhom stupni rozhoduje vo veciach, v ktorých rozhodol v prvom stupni.

Materské školy

Materské školy sú súčasťou sústavy škôl v zmysle školského zákona. Poskytujú predprimárne vzdelávanie deťom predškolského veku, spravidla od 3 rokov. Mesto Nové Mesto nad Váhom pri prechode zriaďovateľskej kompetencie v r. 2002 v rámci svojich organizačných opatrení spojilo 6 materských škôl bez právnej subjektivity so 616 deťmi a 56 pedagogickými zamestnankyňami do jednej právnickej osoby, pričom 5 MŠ získalo postavenie elokovaného pracoviska. V súčasnosti mesto prevádzkuje materskú školu so 7 elokovanými pracoviskami, ktorú v školskom roku 2015/2016 navštevuje 650 detí v 30 triedach. Výchovu a vzdelávanie zabezpečuje 60 učiteliek, 1 odborná zamestnankyňa – školský špeciálny pedagóg a 1 asistentka učiteľa. Ekonomické a administratívne činnosti zabezpečujú 2 zamestnankyne, údržbu a opravy 3 zamestnanci, upratovanie 17 zamestnankýň a školské stravovanie v 5 školských jedálňach a v 2 výdajných školských jedálňach zabezpečuje 19 kuchárov, z toho 3 vedúce ŠJ. Na jednom elokovanom pracovisku poskytuje školské stravovanie deťom MŠ školský jedáleň pri ZŠ, v ktorej má elokované pracovisko svoje sídlo.

Základné školy

Základné školy poskytujú primárne a nižšie stredné vzdelanie a pripravujú žiakov pre štúdium na stredných školách. Do r. 1997 boli na území mesta 4 verejné základné školy a 1 cirkevná ZŠ. Roku 1997 došlo z dôvodu nepriaznivého populačného vývoja k zlúčeniu dvoch

verejných ZŠ do jedného subjektu s elokovaným pracoviskom, takže pri prechode kompetencií r. 2002 sa mesto stalo zriaďovateľom 3 základných škôl, ktoré zabezpečovali výchovu a vzdelávanie v 4 školských budovách pre 2 230 žiakov v 89 triedach. Cirkevnú ZŠ v r. 2002 navštevovalo 305 žiakov v 15 triedach. V rámci racionalizačných opatrení vykonalo mesto r. 2007 zmenu v sieti ZŠ a odvtedy prevádzkuje 3 základné školy v 3 školských budovách.

V školskom roku 2015/2016 navštevuje verejné – mestské základné školy 1 367 žiakov v 65 triedach vrátane 1 triedy v nultom ročníku, cirkevnú ZŠ navštevuje 333 žiakov v 17 triedach. Vo verejných ZŠ zabezpečuje výchovno-vzdelávaciu činnosť 93,19 pedagógov, z toho 91,44 učiteľov a 1,75 asistentov učiteľa, ostatné činnosti zabezpečuje 27 nepedagogických zamestnancov. Cirkevná ZŠ má 28 pedagogických a 7 nepedagogických zamestnancov.

Všetky základné školy v Novom Meste nad Váhom majú právnu subjektivitu a v právnych vzťahoch vystupujú a rozhodujú vo svojom mene.

Verejné ZŠ zabezpečujú vzdelávanie podľa školských vzdelávacích programov. Každá ZŠ sa zameriava na posilnenie výuky cudzieho jazyka, v jednej ZŠ je rozšírené vzdelávanie v prírodovedných predmetoch, v jednej ZŠ rozšírené vzdelávanie v telesnej výchove.

Súčasťou každej základnej školy je školský klub detí a školská jedáleň.

V školskom roku 2015/2016 navštevuje školské kluby vo verejných ZŠ 477 detí v 16 oddeleniach, v cirkevnej ZŠ navštevuje ŠKD 169 detí v 6 oddeleniach. Výchovno-vzdelávaciu činnosť zabezpečuje vo verejných ŠKD 13,87 vychovávateľov, v cirkevnom ŠKD 6 vychovávateľov.

Školské stravovanie formou obeda využíva vo verejných základných školách v súčasnosti priemerne 951 žiakov ZŠ (69,6%) a 127 zamestnancov ZŠ vr. ŠKD a ŠJ (76,5%). Doplnkové stravovanie – desiatu poskytujú ŠJ 247 žiakom, obed pre cudzích stravníkov priemerne 104 dospelým osobám. Služby ŠJ zabezpečuje v každej ZŠ 6 kuchárov a vedúca ŠJ.

Štatistické údaje základných škôl v Novom Meste nad Váhom v školskom roku 2015/2016

(Zdroj : interné materiály MsÚ):

1. Základné školy:

ZŠ, Tematínska ul.	1.	2.	3.	4.	1.- 4.	5.	6.	7.	8.	9.	5.-9.	1.-9. spolu
Počet tried	3	3	3	3	12	2	2	2	2	2	10	22
Počet žiakov	63	61	57	56	237	55	36	50	52	32	225	462

ZŠ, Ul. kpt. Nálepku	1.	2.	3.	4.	1.- 4.	5.	6.	7.	8.	9.	5.-9.	1.-9. spolu
Počet tried	3	3	3	3	12	3	3	2	3	2	13	25
Počet žiakov	65	68	64	59	256	84	66	52	62	50	314	570

ZŠ, Odborárska ul.	0. a 1. r.	2.	3.	4.	1.- 4.	5.	6.	7.	8.	9.	5.-9.	1.-9. spolu
Počet tried	3	1	2	2	8	3	2	1	2	2	10	18
Počet žiakov	49	61	57	56	149	56	35	24	35	36	186	335

Poznámka: 0-tý ročník navštevuje 10 žiakov

ZŠ sv. Jozefa - cirkevná	1.	2.	3.	4.	1.- 4.	5.	6.	7.	8.	9.	5.-9.	1.-9. spolu
Počet tried	2	2	2	2	8	2	2	2	1	2	9	17
Počet žiakov	369	36	43	38	156	35	28	45	26	42	177	333

Pre žiakov so špeciálnymi výchovno-vzdelávacími potrebami je na území mesta zriadená plnoorganizovaná špeciálna základná škola v zriaďovateľskej pôsobnosti Okresného úradu Trenčín. Od roku 2015 je základná škola súčasťou Spojenej školy, ktorá má zložky základná škola a praktická škola. Špeciálnu ZŠ navštevuje 50 žiakov v 7 triedach, z toho v jednej triede 10 žiakov s autizmom. Praktickú školu od septembra 2015 navštevuje 10 žiakov v dvoch triedach.

Základná umelecká škola

Základná umelecká škola v Novom Meste nad Váhom zabezpečuje umeleckú výchovu a vzdelávanie podľa školského vzdelávacieho programu v štyroch odboroch - v hudobnom, výtvarnom, tanečnom a literárno-dramatickom. Škola má dve elokované pracoviská – v Kočovciach (hudobný a výtvarný odbor) a v Lúke (výtvarný odbor).

V šk. roku 2015/2016 navštevuje ZUŠ 658 žiakov, z toho 629 žiakov vo veku od 3 do 25 rokov. Individuálne vzdelávanie v hudobnom odbore sa poskytuje 278 žiakom, skupinové vzdelávanie v hudobnom odbore 42 žiakom, vo výtvarnom odbore 239 žiakom, v tanečnom odbore 52 žiakom a v literárno-dramatickom odbore 47 žiakom. Výchovnovzdelávaciu činnosť zabezpečuje 20,89 pedagógov, ostatné činnosti 8 zamestnancov.

Školské zariadenia

Školské zariadenia tvoria sústavu školských zariadení. Mesto je zriaďovateľom 3 školských klubov a 3 školských jedální, ktoré sú súčasťou základných škôl, 5 školských jedální a 2 výdajných školských jedální v materskej škole, jedného centra voľného času ako súčasť základnej školy a jedného samostatného centra voľného času s právnou subjektivitou.

Súčasťou Spojenej školy sv. Jozefa (cirkevná ZŠ a cirkevné gymnázium) je školský klub detí, školská jedáleň a centrum voľného času.

Centrum voľného času zabezpečuje podľa školského výchovného programu výchovno-vzdelávaciu, záujmovú a rekreačnú činnosť detí a mládeže do 30 rokov v ich voľnom čase. Usmerňuje rozvoj záujmov detí a mládeže, utvára podmienky na zdokonaľovanie praktických zručností, podieľa sa na formovaní návykov užitočného využívania voľného času.

CVČ svojou činnosťou zabezpečuje primárnu prevenciu drogových závislostí. CVČ spolupracuje so školami a školskými zariadeniami na území mesta, s mestským kultúrnym strediskom a s občianskymi združeniami, najmä so združeniami, ktoré majú vo svojom štatúte zahrnutú prácu s deťmi a mládežou.

V šk. roku 2015/2016 navštevuje CVČ pri verejnej základnej škole v 8 záujmových útvaroch 124 žiakov, z toho 104 žiakov s trvalým bydliskom v Novom Meste nad Váhom a 20 žiakov s bydliskom v iných obciach. Samostatné CVČ s právnou subjektivitou zriadené mestom navštevuje 535 žiakov, z toho 420 žiakov s trvalým bydliskom v Novom Meste nad Váhom a 115 žiakov s bydliskom v iných obciach. Cirkevné CVČ navštevuje 133 žiakov, z toho 90 žiakov s trvalým bydliskom v Novom Meste nad Váhom a 43 žiakov s bydliskom v iných obciach.

Financovanie škôl a školských zariadení

Od 1. januára 2004 sú základné a stredné školy v prenesenej kompetencii financované podľa zákona č. 597/2003 Z. z. o financovaní základných škôl, stredných škôl a školských zariadení v znení neskorších predpisov prostredníctvom normatívnych finančných prostriedkov

v závislosti od počtu žiakov a prostredníctvom nenormatívnych prostriedkov. Populačný vývoj a následne počty žiakov zásadne určujú objem pridelených finančných prostriedkov na mzdy a prevádzku škôl, preto z koncepčného hľadiska hrá významnú úlohu správna prognóza populačného vývoja a plánovanie výkonov škôl vrátane prípadných racionalizačných opatrení.

Školy a školské zariadenia v samosprávnej - originálnej kompetencii obcí a miest (ZUŠ, MŠ, CVC, ŠKD, ŠJ) sú financované najmä z výnosu dane z príjmu fyzických osôb a z mesačných príspevkov žiakov a ich zákonných zástupcov na činnosť škôl a školských zariadení. Objem disponibilných finančných prostriedkov na činnosť škôl a SZ v originálnej kompetencii závisí jednak od objemu vybranej dane z príjmov FO v príslušnom roku, jednak od počtu žiakov škôl a školských zariadení. Prostredníctvom podielu na výnose dane z príjmov FO v závislosti od počtu detí v MŠ a žiakov ZŠ sa pridelujú obciam a mestám aj finančné prostriedky na správu školských budov.

Stredné školy

Na území mesta sa nachádza:

- štvorročné a osemročné gymnázium, stredná priemyselná škola a stredná odborná škola obchodu a služieb v zriaďovateľskej pôsobnosti Trenčianskeho samosprávneho kraja
- bilingválne gymnázium v zriaďovateľskej pôsobnosti Okresného úradu Trenčín
- štvorročné gymnázium v zriaďovateľskej pôsobnosti cirkvi

Údaje o stredných školách v Novom Meste nad Váhom v školskom roku 2015/2016

Škola	Počet tried
Gymnázium M.R. Štefánika – štvorročné	8
Gymnázium - osemročné	8
Bilingválne slovensko-španielske gymnázium	5
Cirkevné gymnázium sv. Jozefa	4
Stredná priemyselná škola	15
Stredná odborná škola obchodu a služieb	28

Zdroj : interné materiály škôl

Školské zariadenia výchovného poradenstva a prevencie

Na území mesta je zriadené aj centrum pedagogicko-psychologického poradenstva a prevencie v zriaďovateľskej pôsobnosti Okresného úradu Trenčín, ktoré vykonáva najmä psychologickú, pedagogickú, špeciálno-pedagogickú a liečebno-pedagogickú a sociálnu činnosť zameranú na optimalizáciu výchovného, vzdelávacieho, sociálneho a kariérového vývinu detí od narodenia po ukončenie prípravy na povolanie. Do pôsobnosti CPPPaP v Novom Meste nad Váhom aktuálne spadajú školy v okrese, t. j. 20 základných škôl, 1 špeciálna základná škola, 35 materských škôl, 7 stredných škôl.

V meste má elokované pracovisko súkromné Centrum špeciálno-pedagogického poradenstva so sídlom v Kálnici.

6.3.Kultúra

Prioritou v oblasti kultúry je vytváranie podmienok na tvorbu, rozvoj a prezentáciu kultúrnych hodnôt a aktivít, podporovať kultúrnu a záujmovú umeleckú činnosť, tradičnú ľudovú kultúru, folklór a vzdelanie, chrániť a rozvíjať kultúrne a historické dedičstvo Nového Mesta nad Váhom, podporovať umeleckú činnosť významných osobností, rozvoj talentov mesta a prezentovať ich tvorbu v médiách.

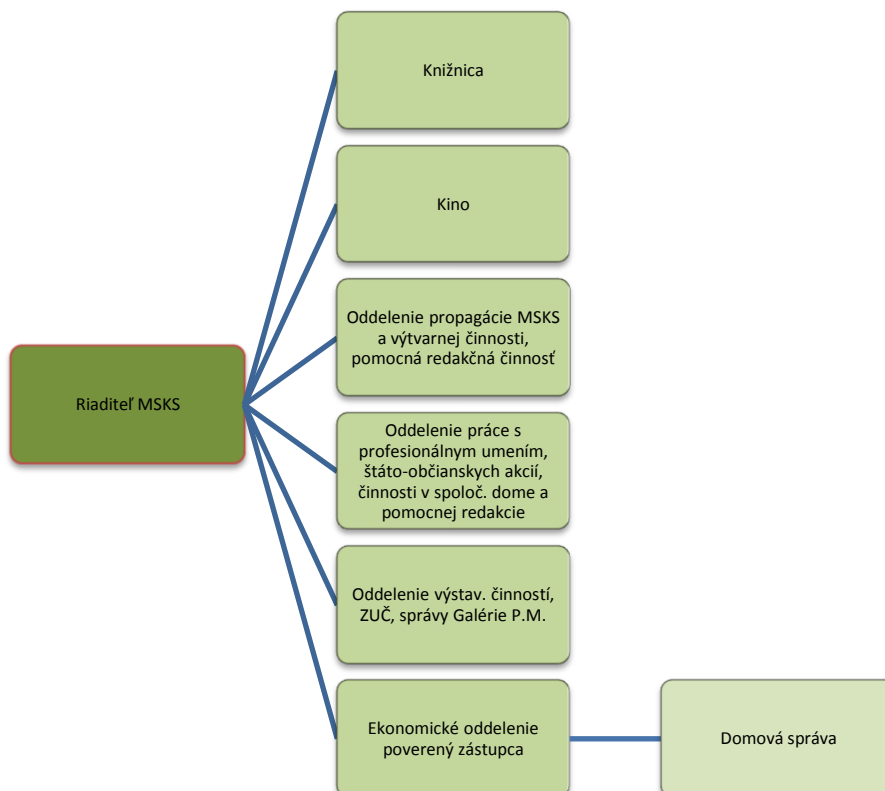
V súčasnosti v meste kultúrne podujatia organizuje viacero subjektov. Hlavným organizátorom a nositeľom kultúry je MsKS.

Mestské kultúrne stredisko (MsKS)

CHARAKTERISTIKA

MsKS je príspevkovou organizáciou zriadenou mestom Nové Mesto nad Váhom. Podnik je právnickou osobou, vystupujúcou v právnych vzťahoch vo svojom mene a nesie zodpovednosť vyplývajúcu z týchto vzťahov,

ORGANIZAČNÁ ŠTRUKTÚRA



ČINNOSŤ ORGANIZÁCIE

Predmetom činnosti je uspokojovanie duchovných a kultúrnych potrieb obyvateľstva mesta hlavne v oblastiach:

Uchovávanie a rozvíjanie kultúrnych hodnôt a tradícií; kultúrne a zábavné podujatia; divadelné, koncertné a hudobné predstavenia; spolupráca s amatérskymi súbormi, vytváranie podmienok pre ich činnosť; filmové predstavenia; kurzovná, schôdzková a vzdelávacia činnosť; kultúrne styky so zahraničím; knižničná činnosť; edičná činnosť; rozvoj informačného systému; výstavnícka činnosť (Galéria Petra Matejku) prenájom nebytových priestorov.

STREDISKO SPRÁVA

MsKS sídli na Hviezdoslavovej ul. 4, v hlavnej budove sa nachádzajú Galéria P. Matejku a kino Považan v Novom Meste nad Váhom. Na Hviezdoslavovej ul. 1 sa nachádza Spoločenský dom (plesy, zábavy, svadby, kultúrne akcie, kurzy, schôdzková činnosť).

FILMOVÝ KLUB

Pri kine Považan pôsobí Filmový klub pre náročnejšieho diváka – premieta v stredu, t.j. raz do týždňa. Výber filmov podľa ponuky spoločností uskutočňuje vedúci kina.

STREDISKO TELEVÍZNEHO VYSIELANIA A NOVINY

Prostredníctvom MsKS mesto vydáva mesačník s názvom Novomestský spravodajca, v MsKS sídli jeho redakcia.

FINANCOVANIE MESTSKÉHO KULTÚRNEHO STREDISKA

MsKS je financované z vlastných zdrojov a ako príspevková organizácia je napojená na rozpočet mesta príspevkom.

V Novom Meste nad Váhom sa v súčasnosti organizuje množstvo kultúrnych a spoločenských podujatí. Medzi najznámejšie patrí :

- Javorina, Javorina – program spojený s odovzdávaním ocenení Významná osobnosť Podjavoriny a Kvalitný produkt Podjavoriny
- Festival Aničky Jurkovičovej
- Deň mesta – kultúrno-spoločenské podujatie s udeľovaním ocenení Osobnosť mesta v 6 oblastiach života
- Detská paralympiáda PARÁDA – kultúrno-spoločensko športové podujatie na Zelenej vode
- Openjazz festival
- Leto s hudbou
- Koncerty pri fontáne
- Bienále kresleného humoru a satiry Novomestský osteň – organizuje sa každý druhý rok
- Novomestský jarmok – kultúrno-spoločensko obchodné podujatie, v rámci neho je organizovaný Festival dychových hudieb, výstava kresleného humoru a program na tribúne počas jarmoku
- Festival zborového spevu
- Vianočné trhy spojené s kultúrnym programom
- Vianočné koncerty

- Rôzne výstavy v Mestskom kultúrnom stredisku, koncerty, filmy, predstavenia a festivaly v kine a rôzne besedy, literárne kvízy, súťažné kurzy, vystúpenia Klubu priateľov hudby a iné

6.4.Sociálna oblasť

Vývoj v sociálnej oblasti nie je statický, ale naopak podlieha dynamike o čom svedčí prijatie rozsiahlej legislatívy, ktorá vyústila koncom roka 2008 do prijatia celého radu nových zákonných úprav, ako i noviel zákonov v tejto oblasti.

Od 1. 1. 2009 je účinný zákon č. 448/2008 Z. z. o sociálnych službách a o zmene a doplnení zákona č. 455/199 Zb. o živnostenskom podnikaní v znení neskorších predpisov, ktorý upravuje právne vzťahy pri poskytovaní sociálnych služieb, financovanie sociálnych služieb a dohľad nad poskytovaním sociálnych služieb.

Na území Nového Mesta nad Váhom poskytuje sociálne pobytové služby Centrum sociálnych služieb, ktorého zriaďovateľom je Trenčiansky samosprávny kraj.

Sociálne zariadenia v Novom Meste nad Váhom:

- Centrum sociálnych služieb, kapacita 55+20 miest
- Detský domov s kapacitou 20 miest.
- Zariadenie opatrovateľskej služby s kapacitou 14 miest
- Útulok pre občanov bez prístrešia s kapacitou 30 miest
- Opatrovateľská služba externá pre 100 ľudí
- Zariadenie pre seniorov s kapacitou 92 miest

Centrum sociálnych služieb (rozpočtová organizácia TSK) na Bernolákovej ulici v Novom Meste nad Váhom je určené pre občanov s trvalým pobytom na území Trenčianskeho kraja. Zahŕňa domov dôchodcov a domov sociálnych služieb pre starších občanov, ktorí dosiahli vek rozhodný pre priznanie starobného dôchodku a ktorí pre trvalé zmeny zdravotného stavu potrebujú komplexnú starostlivosť s celoročnou a týždennou formou pobytu (kapacita 55 miest) a domov sociálnych služieb pre občanov s mentálnym postihnutím a kombináciou mentálneho postihnutia s telesným postihnutím s dennou formou pobytu (kapacita 20 miest). Poskytuje SS v špecializovanom zariadení pre fyzické osoby (ďalej FO) so stupňom odkázanosti najmenej V. a so zdravotným postihnutím, ktorým je najmä demencia rôzneho typu etiológie – kapacita 18 miest, v DSS pre fyzické osoby s ťažkým zdravotným postihnutím do dovŕšenia dôchodkového veku so stupňom odkázanosti najmenej V., nevidiaca FO so stupňom odkázanosti najmenej III. – kapacita ambulatná 20 miest, pobytová 26 miest, v rehabilitačnom stredisku – kapacita ambulatná 6 plnoletých FO odkázaných na pomoc inej FO.

Pobytové zariadenie sociálnych služieb v meste poskytuje MsÚ Nové Mesto nad Váhom. Útulok pre občanov bez prístrešia s kapacitou 30 lôžok pre mužov sa nachádza na Trenčianskej ulici.

Detský domov v Novom Meste nad Váhom (Kľčové 32) zriadil krajský úrad Trenčín

V meste pôsobí územné pracovisko *Centra poradensko-psychologických služieb* ako súčasť Úradu práce, sociálnych vecí a rodiny (ÚPSVaR) - Referátu poradensko-psychologických služieb (RPPS).

ÚPSVaR Nové Mesto n. Váhom sa člení na odbor služieb zamestnanosti a odbor sociálnych vecí a rodiny. Vyvíja aktivity v oblasti trhu práce, podpory zamestnania, zaškolenia nezamestnaných ľudí, hľadania pracovného uplatnenia pre občanov so zdravotným obmedzením /ZP/ a ich umiestnenia na trh práce a poskytovanie služieb v sociálnej oblasti, pomoc v hmotnej núdzi, zabezpečenie integrácie občanov do spoločnosti, sociálnu kuratelu,

Nové Mesto nad Váhom poskytuje v zmysle zákona č. 417/2013 Z. z. o pomoci v hmotnej núdzi v platnom znení a zákona č. 601/2003 Z. z. o životnom minime v platnom znení občanom, ktorí sa nachádzajú v stave hmotnej núdze sociálnu pomoc najmä formou jednorazovej dávky v hmotnej núdzi. Jednorazová dávka v hmotnej núdzi je dávkou, ktorú možno poskytnúť v zmysle § 17, ods. 1 a 2 zákona č. 417/2013 Z. z. o pomoci v hmotnej núdzi v platnom znení členom domácnosti, ktorým sa poskytuje pomoc v hmotnej núdzi najmä na zabezpečenie nevyhnutného ošatenia, bielizne, obuvi, nevyhnutného vybavenia domácnosti, mimoriadnych liečebných nákladov alebo školských potrieb. Nové Mesto nad Váhom sa pri poskytovaní jednorazovej dávky v hmotnej núdzi riadi zásadami na jej poskytovanie, ktoré boli prijaté dňa 26.05.2015 – Smernica pre poskytovanie jednorazovej dávky v hmotnej núdzi a mimoriadnej dávky občanom.

Prehľad podaných a priznaných žiadostí na jednorazovú dávku v hmotnej núdzi

Rok	Počet podaných žiadostí	Počet priznaných jednorazových dávok v HN	V celkovej sume
2010	41	40	5.796 €
2011	68	52	6.430 €
2012	57	46	7.806 €
2013	72	57	7.172 €
2014	49	41	4.248 €

Zdroj: interné materiály MsÚ

Od 1.1.2006 Nové Mesto nad Váhom vykonáva opatrenia v zmysle zákona č. 305/2005 Z. z. o sociálnoprávnej ochrane detí a sociálnej kuratele v platnom znení. V zmysle týchto kompetencií mesto poskytuje finančné príspevky na dopravu pri návšteve dieťaťa v detskom domove, na úpravu a obnovu rodinných pomerov, na tvorbu úspor dieťaťa, ktoré je umiestnené, príspevok právnickej alebo fyzickej osobe, ktorá vykonáva opatrenia sociálnoprávnej ochrany detí a sociálnej kurately. V súčasnej dobe je 10 detí z Nového Mesta nad Váhom umiestnených v rôznych zariadeniach nahradzujúcich výchovu v rodine.

Opatrovateľská služba

Od 1.1.2003 prešlo v zmysle zákona č. 416/2001 Z. z. o prechode niektorých pôsobností na obce a vyššie územné celky v znení neskorších predpisov poskytovanie opatrovateľskej služby pod Nové Mesto nad Váhom.

Cieľom opatrovateľskej služby je riešiť nepriaznivú situáciu obyvateľov z dôvodu nepriaznivého zdravotného stavu alebo z dôvodu ťažkého zdravotného postihnutia.

Opatrovateľská služba sa poskytuje občanovi, ktorý pre svoj nepriaznivý zdravotný stav potrebuje pomoc inej osoby pri zabezpečovaní nevyhnutných životných úkonov, nevyhnutných prác v domácnosti a kontaktu so spoločenským prostredím.

Nové Mesto nad Váhom poskytuje opatrovateľskú službu v zmysle zákona č. 448/2008 Z. z. o sociálnych službách a o zmene a doplnení zákona č. 455/1991 Zb. o živnostenskom podnikaní v znení neskorších predpisov a v zmysle VZN č. 1/2011 o poskytovaní sociálnych služieb a o úhrade za tieto služby. Nové Mesto nad Váhom poskytuje opatrovateľskú službu v pracovných dňoch v čase od 7.30 h. do 15.30 h.

Prehľad poskytovania opatrovateľskej služby

Rok	Počet zamestnancov v pracovnom pomere v priebehu roku	Počet prijímateľov v priebehu roku
2010	40	66
2011	34	72
2012	29	77
2013	25	73
2014	27	74

Zdroj: interné materiály MsÚ

Osobitný príjemca

Osobitným druhom sociálnych služieb sú služby osobitného príjemcu. Nové Mesto nad Váhom vykonáva osobitného príjemcu na výplatu:

- dávok v hmotnej núdzi a príspevkov k dávkam v hmotnej núdzi,
- štátnych dávok.

Nové Mesto nad Váhom na základe dohody s Úradom práce, sociálnych vecí a rodiny začalo plniť funkciu osobitného príjemcu na výplatu dávok v hmotnej núdzi a príspevkov k dávkam v hmotnej núdzi. Systém osobitného príjemcu spočíva v tom, že rozhodnutím ÚPSVaR sa dávka v hmotnej núdzi a príspevok k dávke v hmotnej núdzi nedostane priamo k poberateľovi, ale táto dávka je zaslaná na samostatne zriadený účet mesta, ktoré je daným vydaným rozhodnutím stanovené osobitným príjemcom tejto dávky.

Výkon osobitného príjemcu na výplatu dávky v hmotnej núdzi a príspevkom k dávke v hmotnej núdzi za rok 2014.

Rok	Počet riešených prípadov v priebehu roku	Suma finančných prostriedkov vyplatených v priebehu roku
2014	2	1.725,68 €

Zdroj: interné materiály MsÚ

Nové Mesto nad Váhom následne individuálne posudzuje a spravuje tieto finančné prostriedky tak, že pri výdaji dávky poberateľovi prebieha zároveň i výber finančnej hotovosti na úhradu evidovaných nákladov spojených s bývaním a užívaním bytu.

Na odbore sociálnych vecí sa uskutočňuje tiež výkon osobitného príjemcu štátnych dávok. Ide o výplatu nasledovných štátnych dávok:

- prídavku na dieťa v zmysle § 12a, zákona č. 600/2003 Z. z. o prídavku na dieťa a o zmene a doplnení zákona č. 461/2003 Z. z. o sociálnom poistení v znení neskorších predpisov,

- rodičovského príspevku v zmysle §5 zákona č. 571/2009 Z. z. o rodičovskom príspevku a o zmene a doplnení niektorých zákonov v znení neskorších predpisov,
- príspevku pri narodení dieťaťa v zmysle §9 zákona č. 383/2013 Z. z. o rodičovskom príspevku pri narodení dieťaťa a príspevku na viac súčasne narodených detí a o zmene a doplnení niektorých zákonov.

Prehľad výkonu osobitného príjemcu – štátne dávky

Rok	Počet riešených prípadov/detí v priebehu roku	Suma finančných prostriedkov vyplatených v priebehu roku
2010	8	1.866,19 €
2011	13	2.971,13 €
2012	7	1.483,40 €
2013	4	967,96 €
2014	11	2.373,24 €

Zdroj: interné materiály MsÚ

Nové Mesto nad Váhom je v zmysle zákona č. 600/2003 Z. z. o prídavku na dieťa osobitným príjemcom štátnej sociálnej dávky – prídavku na dieťa – v prípade zanedbávania výchovy a výživy nezaopatreného dieťaťa zo strany rodiča, a tiež v prípade zanedbávania povinnej školskej dochádzky zo strany nezaopatreného dieťaťa. Viazaním výplaty prídavku na dieťa cez osobitného príjemcu sa sleduje účelné využívanie finančných prostriedkov štátneho rozpočtu určených na výchovu a výživu detí a zabezpečuje sa potrebný dohľad nad problémovými rodinami.

V roku 2014 v znení zmien platnej legislatívy došlo k rozšíreniu inštitútu osobitného príjemcu na výplatu štátnych dávok a mesto je ustanovené osobitným príjemcom na výplatu prídavku na dieťa, osobitným príjemcom na výplatu rodičovského príspevku a osobitným príjemcom na výplatu príspevku pri narodení dieťaťa. O určení mesta za osobitného príjemcu ako i o uvoľnení z osobitného príjemcu pre oprávnenú osobu na jednotlivý druh štátnej dávky rozhodne Úrad práce, sociálnych vecí a rodiny.

Terénna sociálna práca

V roku 2012 sa UPSVaR Nové Mesto nad Váhom zapojilo do národného projektu Terénna sociálna práca v obciach. Projekt bol spolufinancovaný Európskym sociálnym fondom. Projekt terénnej sociálnej práce sa začal realizovať od 1. marca 2012 s ukončením podľa platnej zmluvy do roku 2018.

V rámci implementácie projektu Nové Mesto nad Váhom zamestnáva jedného terénneho sociálneho pracovníka a jedného asistenta terénneho sociálneho pracovníka.

6.5.Zdravotníctvo

Zdravotnícku a ústavnú zdravotnú starostlivosť obyvateľom Nového Mesta nad Váhom poskytuje Nemocnica s poliklinikou Nové Mesto nad Váhom n. o.

V rezorte zdravotníctva prebiehal proces transformácie od roku 1994, kedy začalo odštatňovanie ambulancií primárnej a sekundárnej starostlivosti.

Nemocnica s poliklinikou Nové Mesto nad Váhom n. o. zabezpečuje zdravotnú starostlivosť pre spádovú oblasť okresu Nové Mesto nad Váhom (cca 65 000 obyvateľov). V lôžkovej časti je 54 interných lôžok, 6 lôžok jednotky intenzívnej starostlivosti a 20 lôžok liečebnej fyziatrie, balneológie a liečebnej rehabilitácie (FBLR).

V ambulantnej sfére v rámci NsP Nové Mesto nad Váhom n. o. pracuje 16 odborných ambulancií, 1 ambulancia praktického lekára pre dospelých, 3 interné ambulancie, z toho 1 s poskytovaním diagnosticko preventívnych prehliadok, spoločné vyšetrovacie a liečebné zložky (SVLZ), ako sú pracovisko klinickej biochémie, pracovisko klinickej hematológie a transfuziológie, centrálné ultrasonografické pracovisko, rádiodiagnostické oddelenie, CT pracovisko s novozakúpeným CT prístrojom zn. TOSHIBA, mamografické pracovisko, pracovisko FBLR – fyzioterapeuti.

NsP Nové Mesto nad Váhom n. o. svojim spektrom lôžkovej a ambulantnej starostlivosti je adekvátne personálne i prístrojovo vybavená na poskytovanie diagnosticko - liečebnej starostlivosti pre spádovú oblasť s možnosťou skorej diagnostiky a liečby v úzkej spolupráci s vyššími oddeleniami FN Trenčín.

Platené služby poskytované NsP Nové Mesto nad Váhom n. o. :

- ústavná zdravotná starostlivosť na vlastnú žiadosť pacienta
 - ústavná rehabilitačná liečba na vlastnú žiadosť pacienta
 - pobyt sprievodu v rámci ústavnej starostlivosti
 - celodenné stravovanie sprievodcu v rámci ústavnej starostlivosti
 - ústavný pobyt zo sociálnych dôvodov na vlastnú žiadosť pacienta
 - ambulantné rehabilitačné výkony poskytované na pracovisku FBLR na vlastnú žiadosť pacienta
 - CT ozonoterapia vykonávaná na CT pracovisku
 - podávanie rajskeho plynu pri výkone kolonoskopie na gastroenterologickej ambulancii
 - ošetrovanie hemeroidov na gastroenterologickej ambulancii
 - ambulantný pohotovostný poplatok
 - liečebná procedúra ACP poskytovaná na ortopedickej ambulancii
 - podávanie infúznej liečby na ambulanciách
 - nadštandardné preventívne prehliadky podľa požiadaviek klienta
 - ostatné ambulantné výkony na vlastnú žiadosť klienta podľa platných cenníkov na jednotlivých ambulanciách
- Nemocnica poskytuje ústavnú sociálnu starostlivosť na lôžku pre klientov odkázaných na sociálnu starostlivosť (ubytovanie, stravovanie, sociálne služby a rehabilitácia). O klientov sa starajú kvalifikované sestry lôžkového oddelenia.

- III. interná ambulancia s diagnosticko preventívnymi vyšetreniami vo svojom základnom programe v priebehu dopoludnia poskytuje na žiadosť klienta nadštandardné preventívne prehliadky v zmysle uzatvorenej zmluvy.
- Centrum rýchlej komplexnej diagnostiky nádorových ochorení konečníka a hrubého čreva poskytuje
- kolonoskopické vyšetrenie hrubého čreva, s manažovaním prípravy vyčistenia čreva, v prípade nálezu manažuje ďalší liečebný postup
- uvádza do bežnej praxe vyšetrenie konečníka a hrubého čreva nebolestivou metódou počítačovou tomografiou – CT KOLONOSKOPIU – novo zakúpeným moderným CT prístrojom firmy Toshiba. Ide o alternatívu vyšetrenia hrubého čreva ku kolonoskopickému vyšetreniu, nebolestivú
- vykonáva nechirurgickú liečbu vnútorných hemoroidov podtlakovou ligáciou s infračervenou fotokoaguláciou

NsP Nové Mesto nad Váhom n. o. získala certifikát, ktorým aplikuje Systém manažérstva kvality podľa normy STN EN ISO 9001:2009.

V okrese Nové Mesto nad Váhom pracuje neštátna LSPP pod vedením MUDr. R. Ráčlavskej a dispečing sanitných vozidiel Auto MK, s. r. o. pod vedením Miroslava Kosu. Neštátna LSPP zabezpečuje lekársku starostlivosť prvej pomoci v pracovných dňoch denne 15:00 – 7:00 hod. a v dňoch pracovného voľna 24 hodín denne.

Ošetrovateľská služba ADOS Florence, s.r.o. Nové Mesto nad Váhom poskytujeme ošetrovateľskú starostlivosť o pacientov v domácom prostredí. Ide o odborné ošetrovateľské výkony, ktoré poskytujú kvalifikované zdravotné sestry (odbery biologického materiálu, podávanie injekcií a infúzií, prevazy rán a preležanín, celková starostlivosť o imobilných pacientov, onkologických pacientov, diabetikov, kardiakov, rehabilitácia a i.)

Zoznam registrovaných lekární, zdravotných zariadení :

- Lekáreň Belladonna, Námestie Slobody 22, 91501 Nové Mesto nad Váhom
- Lekáreň Na poliklinike Nálepková 14, 91501 Nové Mesto nad Váhom
- Lekáreň Salvia Námestie Slobody 4, 91501 Nové Mesto nad Váhom
- Lekáreň Sanus M.R.Štefánika 1, 91501 Nové Mesto nad Váhom
- Ortopedické pomôcky Belladonna Nám. slobody 22, 91501 Nové Mesto nad Váhom
- Medical, Dominika Štubňa 14, 91501 Nové Mesto nad Váhom
- Nika, Hviezdoslavova 20, 91501 Nové Mesto nad Váhom
- Novomestská, Weisseho 16, 91501 Nové Mesto nad Váhom
- Salvia, Námestie slobody 4, 91501 Nové Mesto nad Váhom
- Tina, Klčové 2089/39, 91501 Nové Mesto nad Váhom
- Váh, Hviezdoslavova 19, 91501 Nové Mesto nad Váhom

- EurospolMedia s.r.o. predaj stomatologickej a zdravotníckej a dýchacej techniky, zubné súpravy, náhradné diely, náradie, striekačky a ihly, servis ZS Vinohradnícka 24, Nové Mesto nad Váhom
- Microma s.r.o.- vývoj, konštrukcia, výroba jemnej mechaniky, zdravotníckych prístrojov a zariadení; Piešťanská 44, Nové Mesto nad Váhom

6.6.Šport

Cieľom športu je rozvoj foriem telesnej výchovy a pohybových aktivít, ktoré prispievajú k regenerácii telesných a duševných síl obyvateľov mesta a k upevneniu ich zdravia a k zvyšovaniu telesnej zdatnosti. Šport a športové aktivity by mali byť významnou zložkou aktivít voľného času obyvateľstva, najmä detí a mládeže. Dôležitý je jeho pozitívny vplyv na telesnú zdatnosť, zdravie, fyzickú a psychickú relaxáciu a upevňovanie vôľových vlastností detí a mládeže. Kvantita ako aj kvalita športových aktivít jednotlivých vekových skupín obyvateľstva prispieva k zlepšovaniu zdravotného stavu ako aj k zvyšovaniu kvality života obyvateľov mesta.

Mesto má snahu zapojiť mládež v meste do pohybových aktivít a pokúsiť sa pozitívne ovplyvniť nerovnovážny vývoj mladej generácie, v ktorom intelektuálne aktivity a pasívne trávenie voľného času čoraz viac prevažujú nad pohybovými aktivitami a telesným rozvojom.

Športová infraštruktúra

Futbalový štadión AFC

Futbalový štadión patrí k stredobodom väčšiny športových aktivít v meste. Okrem toho, že sa hneď vedľa nachádza Zimný štadión a Športová hala, tak v okolí štadióna sú aj menšie ihriská na futbal, tenis či volejbalové pieskové ihrisko.

Na futbalovom štadióne pôsobí futbalové mužstvo AFC Nové Mesto nad Váhom. História futbalu v meste siaha až do roku 1922, kedy vznikol ŠK Nové Mesto nad Váhom. V súčasnosti pôsobí AFC v 2. slovenskej futbalovej lige.

Zimný štadión

Zimný štadión bol oficiálne otvorený v máji 2008 a nahradil pôvodné otvorené klzisko. Zimný štadión je plne uzavretý s vybudovanou tribúnou a kabínami pre športovcov spoločne so sprchami a hygienickými zariadeniami. Na štadióne bola nainštalovaná moderná chladiarenská technika na výrobu ľadu. Počas letnej sezóny je štadión dostupný na inline hokej, futsal, florbal a pod.

Zimný štadión slúži okrem verejnosti Novomestskej hokejovej lige a Amatérskej hokejovej lige Nového Mesta nad Váhom.

Novomestská hokejová liga je čisto amatérska liga založená v roku 2012. Liga spoločne s hráčmi nie sú registrovaní v SZLH. Amatérska hokejová liga je amatérska liga, v ktorej je však povolený štart hráčov so súťažnou minulosťou v rámci profesionálnych líg.

Mestská športová hala

Športová hala sa nachádza vedľa futbalového a zimného štadiónu. Športová hala slúži mestu na realizovanie rôznych športových podujatí. Športovú halu využívajú taktiež rôzne kluby a športové spolky pre svoju činnosť, rovnako ako aj verejnosť.

V mestskej športovej hale pôsobí Volejbalový klub Nové Mesto nad Váhom a Mestský volejbalový klub Nové Mesto nad Váhom.

Fitness

V Novom Meste nad Váhom poskytujú svoje služby tri fitness centrá (Herkules, Nitika a Klimatech).

Fitness centrum Herkules poskytuje svojim zákazníkom služby fitness, kardio, solárium, saunu ako aj rôzne masáže.

Fitness centrum Nikita poskytuje najmä služby v oblasti tréningu a to kardio, spinning a fitness.

Športový klub Klimatech prevádzkuje tenisový kurt a poskytuje pre svojich zákazníkov fitness, spinning, rôzne firemné akcie a požičovňu lyží.

V súčasnosti sa do popredia dostávajú rôzne „Funkčné fitness centrá“, ktoré poskytujú nové metódy posilňovania. Na základe toho v meste vzniká množstvo nových prevádzok poskytujúcich fitness služby.

Možnosti športových aktivít a využívania športovej infraštruktúry v meste :

- | | | |
|-------------|------------|--------------|
| - Skatehala | - Šachy | - Vzpieranie |
| - Kolky | - Hokej | - Workout |
| - Biliard | - Futbal | - Box |
| - Squash | - Volejbal | - Muay Thai |
| - Tenis | - Atletika | - Futsal |

7. TECHNICKÁ INFRAŠTRUKTÚRA

7.1. Doprava

Cestná doprava

Výhodná dopravná poloha je jedným z najdôležitejších faktorov ovplyvňujúcich rozvoj mesta. Pozícia voči významným dopravným cestám (diaľnica, cesty I. triedy a i.) a uzlom je dôležitým lokalizačným činiteľom. Tento činiteľ zohral svoju úlohu i v prípade Nového Mesta nad Váhom, ktorého dopravná poloha je strategicky veľmi výhodná. Prechádzajú ním mnohé významné komunikácie Považia.

Cestná sieť prechádzajúca cez kataster mesta Nové Mesto nad Váhom pozostáva z ciest prvej triedy (I/61, I/54), ciest druhej triedy (II/504, II/581), ciest tretej triedy (III/05419) a diaľnice D1. Siete miestnych komunikácií triedy C1 a C2 slúžia ako obslužné dopravné komunikácie, ktorých údržbu zabezpečuje mesto (výmeny povrchovej vrstvy, úpravy obrubníkov, odvodnenia, opravy a výstavba nových chodníkov a i.). Vhodným prvkom na zlepšenie prejazdnosti a zvýšenie bezpečnosti premávky v meste sú kruhové objazdy.

Mapa cestnej siete v okolí mesta Nové Mesto nad Váhom



Zdroj: www.sctsk.sk

Železničná doprava

Cez Nové Mesto nad Váhom prechádza hlavná železničná trať spájajúca Košice s Bratislavou a pokračujúca do Rakúska. Na železničnej trati prebieha v súčasnosti rekonštrukcia, ktorá umožní zvýšiť rýchlosť vlakov na 160 km/h. Ďalej mestom prechádza lokálna železničná trať Z.121 Nové Mesto nad Váhom, Stará Turá, Myjava, Veselí nad Moravou.

Železničná trať prebiehajúca cez stanicu v Novom Meste nad Váhom

- hlavná trať Bratislava - Žilina – Košice (trať č. 121 v úseku hranica ČR/SR - Nové Mesto nad Váhom je traťou celoštátneho a medzištátneho významu)
- regionálna trať Nové Mesto n.V. – Myjava - Vrbovce - Veselí nad Moravou (CZ), na trati je inštalované diaľkové riadenie dopravy systémom Siemens (KGS-93S)

V stanici Nové Mesto nad Váhom zastavujú všetky vlaky kategórie Os, Zr, R, nezastavujú EC/IC vlaky (najbližšia stanica IC/EC - Trnava, Trenčín). Železničná stanica je po kompletnej rekonštrukcii a v súčasnosti poskytuje cestujúcim moderné priestory s rôznymi službami, vrátane bezbariérového prístupu.

Vodná doprava

Na východ od katastra mesta preteká severo-južným smerom rieka Váh, najväčšia a najdlhšia slovenská rieka. Rieka bola dôležitým prvkom v histórii severozápadného a západného Slovenska (splavovanie dreva, pltnictvo, preprava nákladu a osobná preprava, výroba energie) – priemyselnej oblasti krajiny. Vážska vodná cesta je v zozname medzinárodných vodných ciest. Jej trasa sa zhoduje so smerovaním európskych multimodálnych dopravných koridorov č. V. a VI.

Projekt splavnenia Vážskej vodnej cesty predpokladá že vodnou cestou by sa mohol prepravovať náklad z exportu a importu firiem a podnikov Poľska, Českej republiky a Slovenska, z tranzitov po železnici Poľsko – Rakúsko – Maďarsko – Balkán a z kamiónovej dopravy v smere Poľsko – Turecko. Vodnou cestou by sa mohlo ročne prepraviť 3 560 mil. ton uhlia, cementu. Splavnenie je rozdelené do štyroch etáp.

Letecký doprava

Najbližšie letiská - Letisko Piešťany 18 km, Letisko M. R. Štefánika Bratislava 100 km

Letisko Trenčín, pôvodne určené na vojenské účely, v súčasnosti čiastočne civilné, má 2 vzletové a pristávacie dráhy. Vykonáva sa tu nepravidelná vnútroštátna a medzinárodná doprava, letecké práce a výcvik leteckého personálu. Letisko má udelený štatút medzinárodného letiska, z hľadiska vnútroštátneho plní a bude plniť funkciu regionálneho letiska.

Letisko v Prievidzi so štatútom medzinárodného letiska, v súčasnosti využívané pre civilnú prevádzku športového charakteru, prevádzkuje Slovenský národný aeroklub. Jeho vzletová a pristávacia dráha v dĺžke 940 m a šírke 45 m má trávnatý povrch.

Na území Trenčianskeho kraja sa nachádzajú malé *regionálne letiská* :

- v okrese Ilava je letisko Dubnica nad Váhom - Slávnica, ktoré prevádzkuje Slovenský národný aeroklub ako letisko športového charakteru.
- v okrese Partizánske je letisko Partizánske - Malé Bielice, je vybudované športové letisko, ktoré sa využíva pre výcvik pilotáže bezmotorového a motorového lietania na malých športových lietadlách, ale aj ako pristávacia plocha pre poľnohospodársku leteckú techniku.

Hromadná doprava

Vznik mestskej hromadnej dopravy v Novom Meste nad Váhom súvisí s vyčlenením niektorých spojov, ktoré predtým jazdili ako prímestské. Mestskú hromadnú dopravu

zabezpečuje podnik SAD Trenčín, a.s., OZ Nové Mesto nad Váhom sídliači na Trenčianskej ulici.

Autobusovú stanicu tvoria zastávky na predstaničnom priestore pred budovou železničnej stanice. Celkom je tu 11 zastávkových terčikov označených číslami 1 - 11. Označník č. 9 je zdvojený, pretože je určený pre diaľkové linky. Zastávky č. 3 a 7 nemajú žiadne zvýšené nástupiská. Pre mestskú dopravu je vyhradená zastávka č. 8 priamo pred vchodom do budovy železničnej stanice.

7.2.Telekomunikácie

Mesto Nové Mesto nad Váhom patrí medzi mestá s vyšším rozvojom telefonického a internetového zázemia vzhľadom na to, že mesto je pomerne rozvinuté. Vďaka zahraničným firmám a pomerne nízkou nezamestnanosťou je potenciál využívania telekomunikačných a internetových služieb vysoký. K výške dopytu po telekomunikačných a internetových službách prispieva taktiež prítomnosť a pôsobenie mnohých zahraničných spoločností v meste.

7.3.Elektrifikácia a verejné osvetlenie

Elektrifikácia

Nové Mesto nad Váhom nemá vlastné energetické zdroje. Je zásobované elektrickou energiou v súčasnej dobe z distribučných a priemyselných transformačných staníc. Rozvody elektrickej energie sú vo väčšine vedené v zemi a v niektorých častiach mesta je el. energia distribuovaná vzdušným vedením.

Verejné osvetlenie

Verejné osvetlenie prevádzkuje mesto prostredníctvom Technických služieb mesta. Na území mesta je spolu 2 641 svetelných bodov. Svetidlá na verejnom osvetlení sú vybavené vysokotlakovými výbojkami. Od roku 2015 bolo v meste vymenených 172 svetidiel za novú LED technológiu. Elektrické vedenie je na väčšine mesta zemné a z časti je vedené vzduchom.

7.4.Plynofikácia

K zásadným zmenám v zásobovaní zemným plynom prišlo v r. 1960 vybudovaním tzv. Považského plynovodu. Napájacia sieť mesta je cez VTL DN 500/64, DN 300/25, DN 200/25 a VVTL DN 80-150, systém plynofikácie mesta sa skladá z rozvodov NTL, STL, VTL a VVTL s profilom DN 80 až DN 500, systému regulačných staníc a dotlačacích regulačných staníc. Celková dĺžka rozvodov v meste je cca 48 000 m prevažne z ocele, novšie časti rozvodov sú vybudované na báze PE. NTL rozvody boli postupne vymenené za STL rozvody.

7.5.Zásobovanie vodou

Prvopočiatky zásobovania pitnou vodou sa datujú od r. 1950. Existujúce rozvody sú prevažne z liatiny /95%/, novšie rozvody sú kladené z ocele, PVC a PE.

Mesto Nové Mesto nad Váhom je zásobované vodou z vodných zdrojov Štvrtok nad Váhom (výdatnosť 60 l/s) a Čachtice (výdatnosť 140 l/s). Základnými prvkami vodovodnej siete sú vodojem Čachtice (2 x 1.000m³ – 1. tlakové pásmo, prírodné potrubie DN 500) a vodojem Turecko (2 x 3 000 m³ – 1. tlakové pásmo, prírodné potrubie DN 600).

Pri plánovanom rozvoji mesta na počet obyvateľov 27 300, ktorý by malo mesto dosiahnuť do r. 2030, nie je potreba zväčšovať kapacitu vodných zdrojov pre mesto. Verejný vodovod spravuje Trenčianska vodohospodárska spoločnosť a. s., Trenčín. Vlastníkom vodovodných rozvodov sú Trenčianske vodárne a kanalizácie, a. s., Trenčín, kde je mesto Nové Mesto nad Váhom akciovým podielnikom s vloženým majetkom vodovodov a kanalizácií na území mesta. Trenčianska vodohospodárska spoločnosť, a. s., (TVS, a. s.) so sídlom v Trenčíne pôsobí na území okresov Trenčín a Nové Mesto nad Váhom.

Najvýznamnejšie vodovodné systémy sú SKV Nové Mesto nad Váhom – Stará Turá a SKV Trenčín. Významným zdrojom vody je vodný zdroj Štvrtok nad Váhom s výdatnosťou 140 l s⁻¹, odkiaľ sa voda dodáva do oboch spomínaných vodovodných systémov, čím vznikol nadradený vodárenský systém. SKV Nové Mesto nad Váhom – Stará Turá využíva aj studne v Čachticiach (cca 200 l.s⁻¹). Trenčiansky SKV využíva vodné zdroje v Dobrej (130 l.s⁻¹), pramene v Selci (48 l.s⁻¹) – v dvoch z nich je zvýšený obsah arzénu, treba vybudovať úpravňu vody.

Sezónny nedostatok vody sa prejavuje v období minimálnych výdatností aj v časti skupinového vodovodu Nové Mesto nad Váhom – Stará Turá, ktorá využíva pramene Cetuna s veľmi rozkolísanou výdatnosťou od 8 až do 140 l.s⁻¹. Po doplnení vodných zdrojov o vodný zdroj Dolné Sŕnie s doporučenou výdatnosťou 65 l.s⁻¹ bude možné zo skupinového vodovodu zásobovať aj obce Bzince pod Javorinou, Hrušové, Lubina a okolité osady.

7.6.Kanalizácia

Začiatky budovania kanalizácie v meste sa datujú od r. 1930. Mesto je odkanalizované jednotnou stokovou sieťou tvorenou systémom uličných stôk, zberačov, hlavných zberačov, kmeňových stôk s odľahčovacími komorami so zaústením do ČOV v južnej časti mesta.

V sídlisku Záhumenice je zrealizovaná delená kanalizácia s odvodom dažďových vôd do recipientu potoka Klanečnica. Mnohé úseky kanalizácie sú vo veľmi zlom technickom stave (malé sklony, malé krytie, veľké netesnosti/) alebo nevyhovujú z kapacitného hľadiska. Je potrebná postupná rekonštrukcia kanalizácie v pôvodných trasách i rekonštrukcia ČOV, hlavne čo sa týka látkového preťaženia ČOV.

7.7.Odpadové hospodárstvo

Pri nakladaní s odpadmi sa mesto Nové Mesto nad Váhom riadi platnou legislatívou pre odpadové hospodárstvo. V meste je celoplošne zavedený systém triedeného zberu a to triedený zber papiera a lepenky, skla, plastov, viacvrstvových kombinovaných materiálov,

kovov vrátane kovových obalov, textilu, biologicky rozložiteľného odpadu, drobného stavebného odpadu, objemných odpadov a oddelene vytriedených odpadov s obsahom škodlivín.

Zber a prepravu komunálnych odpadov na území mesta za účelom ich zhodnotenia alebo zneškodnenia vykonávajú Technické služby mesta Nové Mesto nad Váhom. Pre zneškodňovanie zmesového komunálneho odpadu, ktorý vznikol na území mesta Nové Mesto nad Váhom je využívaná riadená skládka odpadov Kopaničiarskej odpadovej spoločnosti, s.r.o. Kostolné. Vytriedené zložky komunálnych odpadov sú odovzdávané na zhodnotenie, resp. zneškodnenie oprávneným organizáciám na základe uzatvorených zmlúv.

Mesto Nové Mesto nad Váhom prevádzkuje prostredníctvom Technických služieb mesta Nové Mesto nad Váhom zberový dvor pre separovaný a biologický odpad na Banskej ulici. Ide o centrálné zariadenie pre nakladanie s odpadmi s kompletnou modernou technickou vybavenosťou, ktoré je k dispozícii obyvateľom mesta. Biologicky rozložiteľný odpad od občanov mesto zhodnocuje v kompostárni a v biofermentore.

Súčasťou zberového dvora sú :

- triediaca hala na triedenie a lisovanie odpadov vrátane kompletnej triediacej linky spolu s paketovým lisom s automatickým oväzovaním, dopravníkom pre plnenie lisu a perfortátorom,
- skladové priestory určené na skladovanie nebezpečných odpadov,
- skladové priestory určené na skladovanie ostatných odpadov,
- kompostáreň a príslušné strojné zariadenia : drviace zariadenie, bubnový triedič, teleskopický manipulátor a prekopávač kompostu,
- aeróbny fermentor EWA a príslušné strojné zariadenia : drvič kuchynského odpadu, pásový dopravník, miešač a drvič biomasy, chladiaci box na kuchynský odpad,
- váha,
- administratívne priestory.

Druh a množstvo vzniknutého komunálneho odpadu v mesta za obdobie 2011-2015

Kód odpadu	Názov odpadu	Množstvo v tonách				
		2010	2011	2012	2013	2014
20 03 01	Zmesový komunálny odpad	8 146,39	8 153,25	7 585,91	7 528,55	
20 03 07	Objemný odpad	205,09	120,41	123,09	151,64	
20 02 01	Biologicky rozložiteľný odpad	534,30	385,73	308,69	812,28	
17 99 00	Drobné stavebné odpady	270,90	382,10	535,38	33,59	
20 01 01	Papier a lepenka	236,44	232,68	32,05	245,96	
20 01 02	Sklo	209,20	238,92	268,58	229,26	
20 01 39	Plasty	80,69	94,08	91,61	151,88	
20 01 26	Oleje a tuky, iné ako uvedené v 20 01 25	0,23	0,24	0,45	0,27	
20 01 27	Farby, tlačiarenské farby, lepidlá a živice obsahujúce nebezpečné látky	4,39	4,25	4,49	5,47	
20 01 33	Batérie a akumulátory uvedené v 16 06 01, 16 06 02	0,83	x	0,10	0,16	

	alebo 16 06 03 a netriedené batérie a akumulátory obsahujúce tieto batérie					
20 01 23	Vyradené zariadenia obsahujúce chlórfluórované uhľovodíky	8,29	6,93	6,75	4,91	
20 01 35	Vyradené elektrické a elektronické zariadenia iné ako uvedené v 20 01 21 a 20 01 23, obsahujúce nebezpečné časti	11,97	11,90	8,94	6,53	
20 01 36	Vyradené elektrické a elektronické zariadenia iné ako uvedené v 20 01 21, 20 01 23 a 20 01 35	3,98	7,50	10,22	12,21	
20 01 10	Šatstvo	x	x	x	34,50	
20 01 21	Žiarivky a iný odpad obsahujúci ortuť	x	x	0,27	0,31	
20 01 40	Kovy	x	x	x	0,76	
15 01 04	Obaly z kovu	x	x	x	1,86	
15 01 05	Kompozitné obaly	x	x	x	3,00	

Zdroj : Program odpadového hospodárstva mesta Nové Mesto nad Váhom

7.8.Mestský rozhlas

Na informovanie občanov mesta okrem iných komunikačných kanálov mesto využíva aj mestský rozhlas. Hlásenie mestského rozhlasu je uskutočňované z ústredne na mestskom úrade.

8. HOSPODÁRSTVO

8.1. Hospodárenie a majetok mesta

Analýza výsledkov hospodárenia mesta Nové Mesto nad Váhom

System programového rozpočtovania sa na úrovni územnej samosprávy zaviedol v roku 2009 a predstavuje významný krok pri riadení rozpočtových zdrojov zmeny pohľadu na rozpočet, jeho funkciu, obsah a prezentáciu. Hlavným cieľom zavedenia programového rozpočtovania je snaha o maximalizovanie transparentnosti pri nakladaní s verejnými zdrojmi mesta a zadefinovanie zámerov, cieľov a merateľných ukazovateľov.

V programovom rozpočte Nového Mesta nad Váhom na roky 2016 – 2018 boli výdavky alokované do **15 programov** a to:

1. Plánovanie, manažment a kontrola

- 1.1. Výkon funkcie primátora
- 1.2. Výkon funkcie prednostu
- 1.3. Územné plánovanie
- 1.4. Kontrolná činnosť
- 1.5. Petície, sťažnosti a podania
- 1.6. Daňová agenda a politika
- 1.7. Rozpočtová politika
- 1.8. Audit
- 1.9. Účtovníctvo
- 1.10. Správa a údržba majetku obce
- 1.11. Členstvo v organizáciách a združeniach
- 1.12. Investičné zámery a projekty pre Integrovaný regionálny operačný program
- 1.13. Prípravná dokumentácia mesta
- 1.14. Výkon funkcie zástupcu primátora

2. Propagácia a marketing

- 2.1. Propagácia a prezentácia mesta
- 2.2. Kronika mesta
- 2.3. Novomestský jarmok

3. Interné služby

- 3.1. Činnosť volených orgánov samosprávy
- 3.2. Hospodárska správa a údržba majetku samosprávy
- 3.3. Hospodárska správa, údržba a prevádzka budov
- 3.4. Vzdelávanie zamestnancov
- 3.5. Mestský informačný systém
- 3.6. Autodoprava
- 3.7. Rekonštrukcia budovy bývalej sýpky na Komenského ul. a budovy býv. geod. na Nám. slobody
- 3.8. Rekonštrukcia budovy na Námestí slobody

4. Služby občanom

- 4.1. Činnosť matriky
- 4.2. Občianske obrady, spoločenské udalosti, jubileá
- 4.3. TV Pohoda

- 4.4. Spoločný stavebný úrad
- 4.5. Dotácia mesta na podporu zdravotníctva
- 5. Bezpečnosť**
 - 5.1. Mestská polícia
 - 5.2. Kamerový systém
 - 5.3. Ochrana pred požiarmi
 - 5.4. Podpora zvieracieho útulku
 - 5.5. Verejné osvetlenie
 - 5.6. Nasvietenie priechodov pre chodcov
- 6. Odpadové hospodárstvo**
 - 6.1. Zber a odvoz odpadu
- 7. Komunikácie**
 - 7.1. Oprava pozemných komunikácií
 - 7.2. Oprava mestských komunikácií, chodníkov, parkovísk a vnútroblokov (MSÚ)
 - 7.3. Pripojovacia komunikácia z Bzinskej ul.
 - 7.4. Rekonštrukcia a výstavba ciest, chodníkov, odstavných plôch, cyklistických chodníkov a vnútr.
 - 7.5. Rekonštrukcia povrchu križovatiek mesta
 - 7.6. Cyklistické chodníky v meste
- 8. Doprava**
 - 8.1. Príspevok na autobusovú dopravu
- 9. Vzdelávanie**
 - 9.1. Materské školy s jedálňami
 - 9.2. Základné školy
 - 9.3. Stravovanie v základných školách
 - 9.4. Školské kluby
 - 9.5. Voľno-časové vzdelávacie aktivity
 - 9.6. Základná umelecká škola
 - 9.7. Centrum voľného času
 - 9.8. Neštátne školské zariadenia
 - 9.9. Sociálna pomoc v hmotnej núdzi
 - 9.10. Rekonštrukcia a údržba škôl, odstraňovanie havarijných stavov
- 10. Šport**
 - 10.1. Zimný štadión
 - 10.2. Podpora športových klubov a organizácií
 - 10.3. Telocvične bývalých vojenských kasární na Bzinskej ulici
- 11. Kultúra**
 - 11.1. Miestne kultúrne strediská
 - 11.2. Mestské kultúrne akcie
- 12. Prostredie pre život**
 - 12.1. Verejná zeleň
 - 12.2. Ihriská s umelými povrchmi a detské ihriská
 - 12.3. Regenerácia vnútroblokov sídlisk
 - 12.4. Stroj na kosenie vod. Rastlín na ZV
 - 12.5. Nákup, osadenie lavičiek a smetných košov v meste
 - 12.6. Kolumbárium na cintoríne
- 13. Bývanie**
 - 13.1. Správa bytového a nebytového fondu
 - 13.2. Výstavba nájomných bytov
 - 13.3. Bytový dom na Ul. J. Kréna

14. Sociálne služby

- 14.1. Zariadenia opatrovateľskej služby
- 14.2. Opatrovateľská služba
- 14.3. Kluby dôchodcov
- 14.4. Jednorazové dávky
- 14.5. Dotácie organizáciám poskytujúcim sociálne služby
- 14.6. Útulok pre občanov bez prístrešia
- 14.7. Rodinné prídavky
- 14.8. Zariadenie pre seniorov

15. Administratíva

Tabuľka programového rozpočtu mesta.

Rozpočet - sumarizácia	Rozpočet rok 2015	Rozpočet rok 2016	Rozpočet rok 2017	Rozpočet rok 2018
1 Príjmy spolu:	15 164 135	21 254 592	21 462 572	21 672 636
2 Výdavky spolu:	15 164 135	21 254 592	21 462 572	21 672 636
3 Program 1: Plánovanie, manažment a kontrola	589 362	637 858	644 233	650 672
4 Program 2: Propagácia a marketing	37 980	48 567	49 051	49 539
5 Program 3: Interné služby	622 430	3 518 130	3 553 311	3 588 843
6 Program 4: Služby občanom	259 400	323 360	326 592	329 858
7 Program 5: Bezpečnosť	685 498	755 525	763 080	770 712
8 Program 6: Odpadové hospodárstvo	813 557	726 256	733 518	740 854
9 Program 7: Komunikácie	1 564 442	1 762 907	1 780 536	1 798 342
10 Program 8: Doprava	22 000	22 000	22 220	22 442
11 Program 9: Vzdelávanie	4 632 725	4 688 345	4 735 227	4 782 578
12 Program 10: Šport	337 912	401 400	405 413	409 466
13 Program 11: Kultúra	383 085	394 744	398 692	402 677
14 Program 12: Prostredie pre život	555 460	748 365	755 849	763 407
15 Program 13: Bývanie	2 400 237	4 386 700	4 430 567	4 474 873
16 Program 14: Sociálne služby	1 108 458	1 187 979	1 199 857	1 211 855
17 Program 15: Administratíva	1 151 589	1 652 456	1 664 426	1 676 518
18 Výsledok hospodárenia:	-	-	-	-

Prehľad hospodárenia Nového Mesta nad Váhom v období 2011-2015 (v €)

	2011	2012	2013	2014	2015
Bežné príjmy	11482957,68	11553660,37	11712355,80	11979145,22	13545868,01
Kapitálové príjmy	1233807,64	2997084,37	807598,85	1997967,78	1513740,48
Fin. operácie - príjmy	6,79	258202,41	997775,12	50001,99	1335936
Spolu príjmy	12716772,11	14808947,15	13517729,77	14027114,99	16395544,49
Bežné výdavky	8706776,37	9386272,45	8851525,97	9624843,11	10368565,36
Kapitálové výdavky	1533845,35	4398514,64	2634204,28	3028450,31	3334211,82
Fin. operácie - výdavky	264887,88	282272,61	330295,77	334602,99	377131,16
Spolu výdavky	10505509,60	14067059,70	11816026,02	12987896,41	14079908,34
Prebytok/schodok	2211262,51	741887,45	1701703,75	1039218,58	2315636,15
Prebytok/schodok po vylúčení fin. operácií	2476143,60	765957,65	1034224,40	1323819,58	1356831,31

Zdroj: Záverečné účty mesta

Programový rozpočet Nového Mesta nad Váhom na rok 2016

Príjmy rozpočtu Nového Mesta nad Váhom sa na rok 2016 rozpočtujú sumou **14 716 603,00 €**, v tom:

Bežné príjmy	13 236 283,00 €
Kapitálové príjmy	1 480 320,00 €

Výdavky rozpočtu Nového Mesta nad Váhom na rok 2016 sa rozpočtujú sumou **20 799 226,00 €**, v tom:

Bežné výdavky	11 298 086,00 €
Kapitálové výdavky	9 501 140,00 €

Finančné operácie – príjmy	6 537 989,00 €
Finančné operácie – výdavky	455 366,00 €

Celkové príjmy spolu:	21 254 592,00 €
Celkové výdavky spolu:	21 254 592,00 €

Programový rozpočet Nového Mesta nad Váhom na rok 2016 je navrhnutý ako vyrovnaný, t.j. rozdiel medzi celkovými príjmami a výdavkami (vrátane príjmových a výdavkových finančných operácií) je 0,- €. Bežný rozpočet je navrhnutý ako prebytkový v sume 1 938 197,00€, kapitálový rozpočet je rozpočtovaný so schodkom 8 020 820,00 €. Schodok kapitálového rozpočtu je krytý prebytkom bežného rozpočtu v sume 1 938 197,00 € a príjmovými finančnými operáciami v sume 6 082 623,00 €.

Príjmová časť bežného rozpočtu je oproti pôvodnému rozpočtu na rok 2015 vyššia o 1 037 731,00 €.

Výdavky mesta sú rozpočtované v rámci možných finančných zdrojov na nevyhnutný chod samosprávy, na realizáciu nevyhnutných (schválených) investičných akcií.

Mesto eviduje nezaradené požiadavky na realizáciu investičných akcií, ktoré nie je možné zaradiť do rozpočtu a realizovať v roku 2016 pre nedostatok finančných prostriedkov. Je nevyhnutné hľadať alternatívne možnosti a zdroje financovania rozvojových programov, prehodnotiť spôsob využívania majetku mesta a prehodnotiť daňovú politiku.

Finančné zdravie Nové Mesto nad Váhom

Finančné zdravie mesta vypovedá o tom, do akej miery je hospodárenie udržateľné a či hospodárenie nespôsobuje problémy. Finančné zdravie je kombináciou piatich indikátorov finančnej stability a to: celkového dlhu, dlhovej služby, záväzkov neuhradených 60 a viac dní po lehote splatnosti, okamžitej likvidity a základnej bilancie.

Hodnotenie finančného zdravia mesta je ukazovateľom ako mesto dokáže pokrývať svoje bežné výdavky – chod samosprávy a kapitálové výdavky – zveľaďovanie majetku a ďalší rozvoj investícií.

Finančné zdravie mesta Nové Mesto nad Váhom za roky 2011-2014 dosiahlo skóre hodnotenia z priemerných indikátorov hodnotu 5,6 z maximálne možného skóre 6, čo je výborné finančné zdravie.

HODNOTENIE FINANČNÉHO ZDRAVIA (2011 - 2014)



HLAVNÉ INDIKÁTORY (2014)

			priemer samospráv SR
+ Základná bilancia	9,5 %	★★★★★	0,1 %
+ Dlhová služba	3,9 %	★★★★★	7,7 %
+ Celkový dlh	0,0 %	★★★★★	18,9 %
+ Závazky aspoň 60 dní po splatnosti	0,0 %	★★★★★	0,4 %
+ Okamžitá likvidita	1 034,8 %	★★★★★	141,6 %

Zdroj: www.obce.ineko.sk

8.2. Ekonomické subjekty na území mesta

Ekonomické subjekty predstavujú pre obce, resp. mestá veľký potenciál hospodárskeho ako aj sociálneho rozvoja. Zabezpečujú znižovanie zamestnanosti v regióne a zvyšovanie kúpyschopnosti domácností. Pôsobením ekonomických subjektov na území mesta je podporovaný rozvoj služieb ako aj občianskej a technickej infraštruktúry. Taktiež pôsobí na zvyšovanie zamestnanosti, zvyšovanie úrovne života obyvateľov ako aj prílev nových obyvateľov do mesta.

V Novom Meste nad Váhom sú v rámci veľkých podnikov rozšírené najmä podniky realizujúce výrobnú činnosť a to hlavne v oblasti elektrických zariadení, plastov, plastových a papierových obalov a strojov.

Vybrané podniky v meste Nové Mesto nad Váhom :

Názov subjektu, adresa	Zameranie činnosti	Počet zamestnancov	Základné imanie
MAGNA SLOVTECA, s.r.o.	Výroba ostatných plastových výrobkov	500-999	929 431

Rybárska 1 , 915 01 Nové Mesto nad Váhom			
TRW Automotive (Slovakia), s.r.o.	Výroba elektrických motorov, generátorov a transformátorov	500-999	19 670 000
Trenčianska 2571/16, 915 28 Nové Mesto nad Váhom			
EMERSON a.s.	Výroba elektrických motorov, generátorov a transformátorov	1000-1999	16 036 822
Piešťanská 1202/44, 915 28 Nové Mesto nad Váhom			
Silgan Metal Packaging Nove Mesto a.s. (bývalý OBAL VOGEL & NOOT, a.s.)	Výroba obalov z ľahkých kovov plechovic a konzerv	250-499	7 169 986
Slovanská 1417/18, 915 01 Nové Mesto nad Váhom			
COOPBOX Eastern, s.r.o.	Výroba plastových obalov	100-149	9 333 500
Trenčianska 17, 915 01 Nové Mesto nad Váhom			
Technické služby mesta Nové Mesto nad Váhom	Zber nebezpečného odpadu	100-149	1 029 399
Kľčové 34, 915 01 Nové Mesto nad Váhom			
STABILIT, spol. s.r.o.	Výstavba neobytných budov	100-149	6639
Podjavorinska 9, 915 14 Nové Mesto nad Váhom			
Heidelberg Postpress Slovensko spol. s.r.o.	Výroba strojov na výrobu papiera a lepenky	100-149	1 543 517
Rybárska 2165/3, 915 28 Nové Mesto nad Váhom			
Bidvest Slovakia, s.r.o.	Veľkoobchod s inými potravinami vrátane rýb, kôrovcov a mäkkýšov	200-249	6 640
Piešťanská 2321/71, 915 01 Nové Mesto nad Váhom			
PELENC s.r.o.	Výroba strojov pre poľnohospodárstvo a lesníctvo	250-499	3 883 689
Kočovská 18. 915 01 Nové Mesto nad Váhom			
Roen EST, s.r.o.	Výroba chladiacich a ventilačných zariadení iných ako pre domácnosti	200-249	165 971
Trenčianska 17, 915 01 Nové Mesto nad Váhom			
Manz Slovakia s.r.o.	Výroba ostatných strojov na špeciálne účely i. n.	200-249	670 518
Rybárska 4, 915 01 Nové Mesto nad Váhom			

Zdroj: finstat.sk

Vybrané podniky v okolí mesta Nové Mesto nad Váhom

Názov subjektu, adresa	Zameranie činnosti	Počet zamestnancov	Základné imanie
Elster s.r.o. Nám. Dr. A. Schweitzera 194, 916 01 Stará Turá	Výroba nástrojov a zariadení na meranie, testovanie a navigovanie	250-499	2 234 701
Hella Slovakia Front - Lighting s.r.o. Kočovce 228, 916 31 Kočovce	Výroba elektrických svietidiel	500-999	14 359 059
VACUUMSCHMELZE, s.r.o. Horná Streda 1325/14, 916 24 Horná Streda	Výroba ostatných elektrických zariadení	500-999	5 908 518
Askoll Slovakia s.r.o. Potvorice 331, 916 25 Potvorice	Výroba elektrických motorov, generátorov a transformátorov	250-499	14 121 639
CHIRANA T. Injecta, a.s. Nám. Dr. A. Schweitzera 194, 916 01 Stará Turá	Výroba lekárskeho a dentálnych nástrojov a potrieb	250-499	11 171 800
Freudenberg Filtration Technologies Slovensko, s.r.o. Potvorice 260, 916 26 Potvorice	Výroba ostatných strojov na všeobecné účely i. n.	250-499	200 000

Zdroj : finstat.sk

Vďaka výhodnej polohe a dopravnej obslužnosti sa v blízkom okolí Nového Mesta nad Váhom nachádza priemyselný a logistický park. Park je situovaný v blízkosti výjazdov na diaľnicu D1 v smere do Bratislavy, ako aj Žiliny. Lokalita je vhodná na rozširovanie parkov a využívanie na logistiku.

Prologis Park Nové Mesto je distribučné centrum, ktoré v súčasnosti pozostáva z unikátneho a moderného na mieru šitého zariadenia s celkovou rozlohou 36 000 m² skladov a kancelárskych priestorov, dodaných spoločnosťou C&A, medzinárodnému odevnému obchodnému reťazcu ako aj spoločnosťou RABEN, medzinárodnému logistovi. Budovy spĺňajú všetky súčasné nároky na skladovanie a ponúkajú ideálne podmienky pre vnútroštátnu a medzinárodnú distribúciu.

LOG CENTER Nové Mesto je moderný jednoposchodový sklad s kancelárskymi priestormi. Centrum bolo vybudované v novembri 2009. Rozloha skladových priestorov je 24 800 m² s možnosťou expanzie do 25 420 m².

V súčasnosti je plánované rozšírenie priemyselnej zóny pri Novom Meste nad Váhom. Spoločnosť DDK Slovakia plánuje výstavbu areálu na výrobu a skladovanie kancelárskych potrieb s úžitkovou plochou takmer 11 000 m².

8.3. Priemyselná výroba

Nové Mesto nad Váhom je vďaka výhodnej polohe a dopravnej obslužnosti vhodná lokalita na vznik rozličných podnikov. Priemysel a výroba je v lokalite Nového Mesta nad Váhom orientovaná najmä na výrobu plastov, strojov, elektroniky.

EMERSON a.s. – je medzinárodná výrobnotechnologická spoločnosť so 125-ročnou históriou, známa najmä nekompromisným postojom k excelentnosti v riadení a výkone. Spoločnosť poskytuje svojim zákazníkom široký rozsah produktov a služieb v rôznych technologických oblastiach. Na Slovensku pôsobí EMERSON od roku 1994 a v súčasnosti v Novom Meste nad Váhom zastrešuje štyri sekcie – BRANSON, EMERSON Network Power, Energy Systems a ASCO NUMATICS. Spoločnosť sa na Slovensku orientuje na :

- výroba ultrazvukových a vibračných zvaracích zariadení na zváranie plastov používaných najmä v automobilovom priemysle, ultrazvukových nástrojov a príslušenstva,
- orientácia na priemyselné klimatizačné zariadenia, elektrické záložné zdroje, kľbové zväzky a medené zbernice,
- poskytovanie okrem poradenstva aj servis solenoidných a tlakom riadených ventilov, pneumatických komponentov a automatizovaných uzatváracích armatúr,
- výroba napájacích zdrojov pre telekomunikačný priemysel, poskytovanie komplexných energetických riešení pre IT a telekomunikačný trh.

TRW Automotive (Slovakia) s.r.o. – spoločnosť sa orientuje najmä na osobnú a prevádzkovú bezpečnosť v automobiloch. Jej portfólio predstavuje brzdné systémy, riadiace systémy, bezpečnostné systémy/aktívne aj pasívne, doplnkové interiérové produkty, vývoj a výskum všetkých týchto systémov. Dcérska spoločnosť sa orientuje na výrobu elektricky poháňaných systémov a systémov riadenia pre automobily.

Spoločnosti v oblasti výroby strojov a zariadení :

Názov	Adresa	Popis činnosti
TECHKLIMA, s.r.o.	Trenčianska 17, 915 34 Nové Mesto nad Váhom	Výroba chladiacich a ventilačných zariadení iných ako pre domácnosti
AIRTECHNO spol, s.r.o.	Tehelná 36, 915 01 Nové Mesto nad Váhom	Výroba strojov na spracovanie potravín, nápojov a tabaku
AVANTEK spol, s.r.o.	Piešťanská 44, 915 01 Nové Mesto nad Váhom	Výroba ostatných strojov na špeciálne účely i. n.
PROXY spol, s.r.o.	Trenčianska 21/1896, P.O.Box 25, 915 01 Nové Mesto nad Váhom	Výroba dvíhacích a manipulačných zariadení
PEVIZ spol, s.r.o.	Podjavorinskej 1614, 915 01 Nové Mesto nad Váhom	Výroba strojov na obrábanie
TC CONTACT, spol. s.r.o.	M.R.Štefánika 29, 915 01 Nové Mesto nad Váhom	Výroba ostatných strojov na špeciálne účely i. n.
ULTRATECH, spol, s.r.o.	Slovanská 5/1404, 915 01 Nové Mesto nad Váhom	Výroba ostatných strojov na špeciálne účely i. n.
VZDUCHTORG, spol, s.r.o.	Trenčianska 17, 915 01 Nové Mesto nad Váhom	Výroba strojov na spracovanie potravín, nápojov a tabaku
STA-PA, s.r.o.	Poľná 6, 915 01 Nové Mesto nad Váhom	Výroba ostatných strojov na špeciálne účely i. n.

Zdroj : www.vsetkyfirmy.sk

Spoločnosti v oblasti výroby a spracovania kovov a výroby výrobkov :

Názov	Adresa	Popis činnosti
BEJA & Co, spol. s.r.o.	Južná 2, 915 01 Nové Mesto nad Váhom	Výroba kovových konštrukcií a ich častí
BUŠO spol, s.r.o.	Športová 45/2377, 915 01 Nové Mesto nad Váhom	Obrábanie
DT - Slovenská výhybkáreň, s.r.o.	Trenčianska 17, 915 01 Nové Mesto nad Váhom	Výroba ostatných kovových výrobkov i.n.
HP Services, s.r.o.	Mostová 2055/18, 915 01 Nové Mesto nad Váhom	Opracovanie a povrchová úprava kovov
OCELSERVIS, spol, s.r.o.	Trenčianska 17, 915 01 Nové Mesto nad Váhom	Ťahanie tyčí za studena
ŽELEZO HRANICE - SK s.r.o.	Trenčianska 17, 915 01 Nové Mesto nad Váhom	Obrábanie
LEBO Slovakia, s.r.o.	Kmeťova 1272/2, 915 01 Nové Mesto nad Váhom	Výroba ostatných kovových výrobkov i.n.
Strojstav CM s.r.o.	Trenčianska 28, 915 01 Nové Mesto nad Váhom	Opracovanie a povrchová úprava kovov
AMT plus s.r.o.	Kočovská 2252/5, 915 01 Nové Mesto nad Váhom	Výroba náradia
Švehla s.r.o.	Kočovská 2583/22, 915 01 Nové Mesto nad Váhom	Výroba ostatných kovových výrobkov i.n.

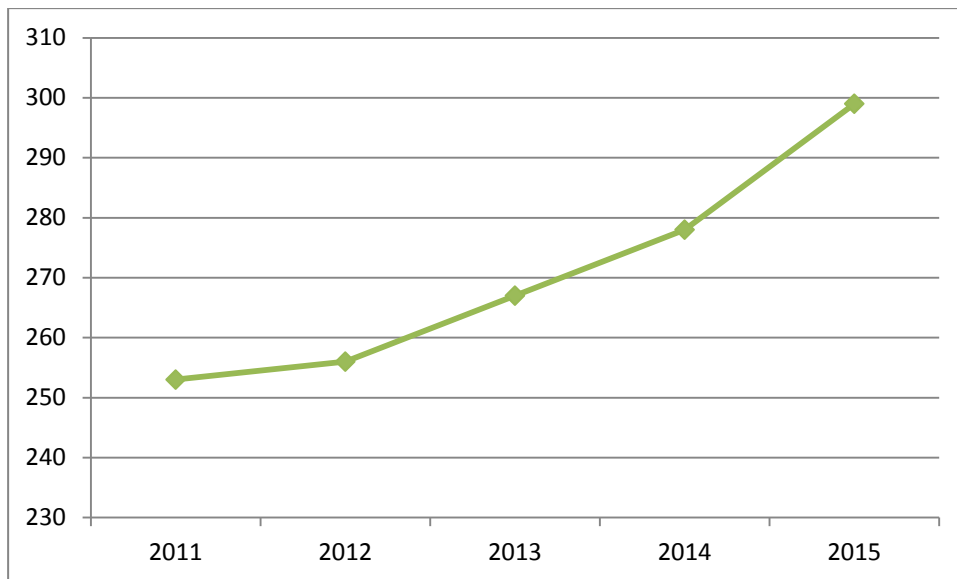
Zdroj : www.vsetkyfirmy.sk

Vybrané spoločnosti v oblasti výroby chemikálii, plastov, gúmy a výroby výrobkov

Názov	Adresa	Popis činnosti
COOPBOX Eastern, s.r.o.	Trenčianska 17, 915 01 Nové Mesto nad Váhom	Výroba plastových obalov
JIT Plastic, s.r.o.	Kočovská 2536/21, 915 01 Nové Mesto nad Váhom	Výroba ostatných plastových výrobkov
BKP PLAST, s.r.o.	Ľ.Podjavorinskej 2575/38, 915 01 Nové Mesto nad Váhom	Výroba ostatných plastových výrobkov

Zdroj : www.vsetkyfirmy.sk

Počet podnikov v oblasti priemyslu v okrese Nové Mesto nad Váhom



Zdroj : ŠÚ SR

Počet podnikov v oblasti priemyslu za posledné roky rástol. V roku 2015 bol počet podnikov v priemysle 299, čo je o 46 podnikov viac ako v roku 2011. Najväčší nárast podnikov v oblasti priemyslu bol v období 2013 – 2015, kedy bol zaznamenaný nárast o 12 %.

8.4. Poľnohospodárstvo

Strategickým cieľom pôdohospodárstva je vytváranie podmienok na jeho trvalo udržateľný rozvoj. Ide o to, aby v spoločnosti vzniklo výkonné, multifunkčné, environmentálne orientované a v podmienkach Európskej únie konkurencieschopné pôdohospodárstvo. Pôdohospodárstvo je okrem produkcie potravín významným výrobcom priemyselných surovín, tvorcom a ochrancom životného prostredia a krajiny. Z toho dôvodu by pôdohospodárstvo malo byť jednou z priorít slovenského hospodárstva, ktorej treba zo strany mesta venovať náležitú pozornosť. Dlhodobým cieľom agrárnej politiky by malo byť hospodárne využívanie potenciálu pôdy, materiálno-technických a ľudských zdrojov na výrobu potravín a nepotravinárskych surovín pri rešpektovaní ekologických kritérií a potrieb ochrany krajiny.

Úlohou agrárneho sektora musí byť :

- garancia potravinovej bezpečnosti, zdravej výživy a výživovej dostatočnosti obyvateľstva
- ekonomická stabilita a vyvážený rozvoj poľnohospodárstva
- zveľaďovanie a ochrana poľnohospodárskej pôdy
- ekologické hospodárenie v krajine a zamedzovanie prieniku cudzorodých látok do potravinového reťazca

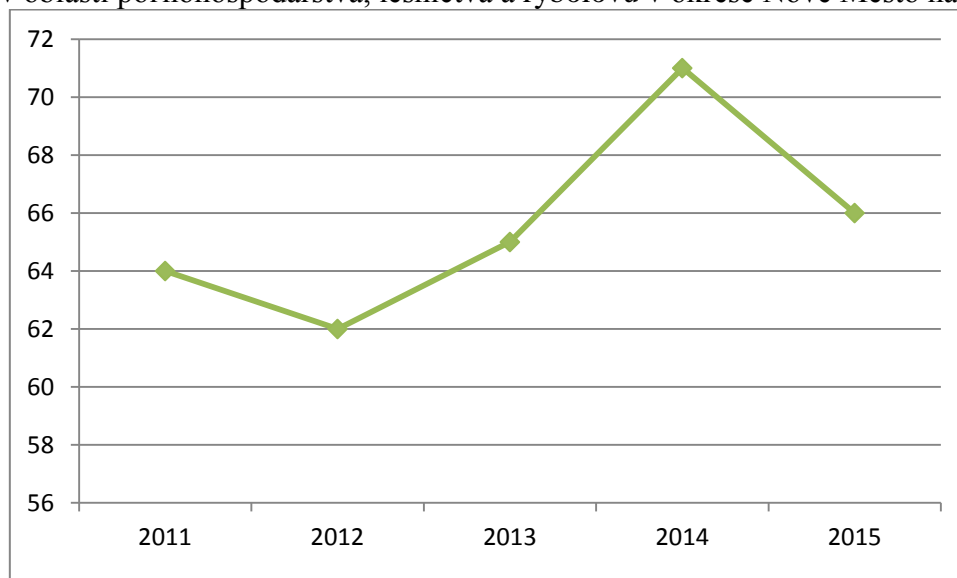
Rozdelenie pôdy podľa využitia v Novom Meste nad Váhom za obdobie 2011-2015 (v m²)

	2011	2012	2013	2014	2015
celková výmera	32 582 561	32 582 561	32 582 561	32 582 561	32 582 561
poľnohosp. pôda (spolu)	16 446 552	16 413 175	16 396 798	16 386 080	16 372 300
orná pôda	13 425 494	13 389 295	13 375 289	13 358 938	13 352 271
chmeľnica	0	0	0	0	0
vinica	62 641	62 237	62 237	61 936	61 936
záhrada	1 600 671	1 598 206	1 595 946	1 602 132	1 598 719
ovocný sad	191 419	189 888	189 888	187 126	183 488
trvalý trávnatý porast	1 166 327	1 173 549	1 173 438	1 175 948	1 175 886
nepoľnohospodárska pôda (spolu)	16 136 009	16 169 386	16 185 763	16 196 481	16 210 261
lesný pozemok	6 139 151	6 139 151	6 139 151	6 139 151	6 139 151
vodná plocha	1 144 366	1 144 366	1 144 366	1 144 366	1 144 366
zastavaná plocha a nádvorie	5 380 949	5 391 930	5 411 857	5 419 837	5 437 363
ostatná plocha	3 471 543	3 493 939	3 490 389	3 493 127	3 489 381

Zdroj : ŠÚ SR

Využívanie pôdy sa v priebehu obdobia 2011-2015 zásadne nemenilo. V tomto období však pretrváva prebiehajúci trend znižovania podielu poľnohospodárskej pôdy na úkor nepoľnohospodárskej pôdy. V rámci zmeny využívania pôdy sa znižuje podiel poľnohospodárskej pôdy na úkor rozširovania mesta a výstavby, či už v rámci bytovej politiky, alebo podpory tvorby podnikateľského prostredia.

Podniky v oblasti poľnohospodárstva, lesníctva a rybolovu v okrese Nové Mesto nad Váhom



Zdroj : ŠÚ SR

Počet podnikov v oblasti poľnohospodárstva, lesníctva a rybolovu v okrese Nové Mesto nad Váhom bol počas obdobia 2011-2015 pomerne ustálený. V priebehu obdobia sa počet podnikov razantne nemenil, pričom sa striedali stúpajúce ako aj klesajúce obdobia.

V súčasnosti sa počet podnikov v oblasti poľnohospodárstva, lesníctva a rybolovu ustálil na 66 podnikov.

Podnikateľské subjekty v oblasti poľnohospodárstva a lesníctva v Novom Meste nad Váhom

Názov	Adresa	Zameranie činnosti
AGRIA spol , s.r.o.	L.Podjavorinskej 2513/3A, 915 01 Nové Mesto nad Váhom	Pestovanie obilnín (okrem ryže), strukovín a olejnatých semien
CAREER, s.r.o.	Piešťanská 1202/44, 915 01 Nové Mesto nad Váhom	Pestovanie obilnín (okrem ryže), strukovín a olejnatých semien
Konex, spol. s.r.o.	Odborárska 1, 915 01 Nové Mesto nad Váhom	Chov iných drobných hospodárskych zvierat
Prvá lesná spoločnosť s.r.o.	Čsl. Armády 80/18, 915 01 Nové Mesto nad Váhom	Ostatné služby poskytované v lesníctve
A&B TRADE, s.r.o.	Piešťanská 1202/44, 915 01 Nové Mesto nad Váhom	Pestovanie obilnín (okrem ryže), strukovín a olejnatých semien
RAVENIS, s.r.o.	Beckovská 1598/14, 915 01 Nové Mesto nad Váhom	Služby súvisiace s pestovaním plodín

Zdroj : www.vsetkyfirmy.sk

9. SWOT ANALÝZA

Demografia	
Silné stránky	Slabé stránky
<ul style="list-style-type: none"> - najvyšší podiel tvoria obyvatelia v produktívnom veku - pomerne stabilná situácia vývoju počtu obyvateľov v meste - klesajúci počet evidovaných uchádzačov o zamestnanie 	<ul style="list-style-type: none"> - strednodobo klesajúci počet obyvateľov - negatívny prirodzený prírastok obyvateľstva - negatívne migračné saldo obyvateľstva - regresívne zloženie obyvateľstva
Príležitosti	Ohrozenia
<ul style="list-style-type: none"> - rast počtu vysokoškolsky vzdelaných obyvateľov - pomerne stabilná situácia vývoju počtu obyvateľov v okrese - bytová výstavba v meste - podpora pre mladé rodiny s deťmi 	<ul style="list-style-type: none"> - klesajúci počet živonarodených obyvateľov - zvyšujúci sa vekový priemer obyvateľstva - nárast podielu obyvateľov v poproduktívnom veku - rastúci index starnutia obyvateľov - zvyšujúci sa priemerný vek obyvateľov - zhoršujúci sa zdravotný stav obyvateľstva

Cestovný ruch	
Silné stránky	Slabé stránky
<ul style="list-style-type: none"> - veľké množstvo historických pamiatok - veľké množstvo kultúrnych pamiatok - modernizované námestie - turistické chodníky a trasy začínajúce priamo v meste - možnosť rôznych športových aktivít v meste - dostatočný počet ubytovacích kapacít - dostatočný počet stravovacích zariadení - rekreačné centrum Zelená voda - turisticko-informačné centrum v meste - informačný portál o meste - zrekonštruované námestie Slobody 	<ul style="list-style-type: none"> - nedostatočné množstvo finančných prostriedkov - nedostatočná podpora rozvoja cestovného ruchu - slabá marketingová komunikácia a reklama - zhoršujúca sa kvalita vody v areály Zelená voda - absencia cyklistických trás v meste a spojenie mesta s areálom Zelená voda - absencia otvoreného letného kúpaliska v meste

- usporiadanie festivalov a rôznych kultúrnych a spoločenských podujatí v meste	- absencia letného kúpaliska v meste
Príležitosti	Ohrozenia
<ul style="list-style-type: none"> - veľký historický a kultúrny potenciál - hrady a zámky v okolí - veľký prírodný potenciál v okolí - chránené územia v okolí - možnosť turistiky a cykloturistiky - existencia jaskýň v okolí - lyžiarske strediská v okolí - využívanie dotačných prostriedkov - rozvoj kúpeľného cestovného ruchu v okolí - usporiadanie festivalov a rôznych kultúrnych a spoločenských podujatí v okolí - cezhraničná spolupráca - napojenie na Vážsku cyklomagistrálu 	<ul style="list-style-type: none"> - zhoršujúce sa podmienky pre podnikateľské subjekty - chátranie kultúrnych a historických pamiatok - znehodnocovanie prírodného potenciálu - nedostatočná previazanosť medzi jednotlivými druhmi dopravy - nedostatočná participácia súkromného sektora na zvyšovaní kvality cestovného ruchu - bariéry v podnikaní

Životné prostredie	
Silné stránky	Slabé stránky
<ul style="list-style-type: none"> - kvalitné prírodné podmienky pre život v meste - nízka úroveň znečistenia ovzdušia - vodný tok Váhu a Vážsky kanál - dostatočné zásoby podzemných vôd - dostatočné množstvo povrchových vôd - pestré geomorfologické členenie - veľký počet chránených území - areál Zelená voda - kompostáreň v meste - znižujúci sa podiel zmesového komunálneho odpadu na úkor vyseparovaného odpadu 	<ul style="list-style-type: none"> - zvyšujúci sa podiel priemyslu znečisťujúceho životné prostredie mesta - zvyšujúci sa počet automobilov v meste - nízka úroveň spolupráce ľudí na ochrane prírody - slabá dostupnosť využívania alternatívnych zdrojov energie - nedostatočné aktivity na tvorbu a využívanie finančných zdrojov na ochranu životného prostredia
Príležitosti	Ohrozenia
<ul style="list-style-type: none"> - rozvoj vlakovej dopravy na úkor automobilovej - rozvoj technológií šetriacich životné prostredie v priemysle - využívanie vodných tokov na 	<ul style="list-style-type: none"> - rozvoj priemyslu v meste - nedodržiavanie pravidiel ochrany životného prostredia podnikateľskými subjektmi - nezáujem obyvateľov o životné

<p>ochladzovanie mesta vodou</p> <ul style="list-style-type: none"> - finančné zdroje so zameraním na environmentálne vzdelávanie na všetkých úrovniach, osvetu a znižovanie environmentálnych záťaží - zvyšovanie podielu kompostovaného odpadu 	<p>prostredie</p> <ul style="list-style-type: none"> - možnosť záplav a erózie pôdy - znižovanie kvality pôdy následkom poľnohospodárskej činnosti - degradácia prirodzených vodných tokov, prerušovanie migračných trás rýb, biokoridorov a mokrad'ových systémov - kontinuálny nárast automobilovej dopravy - nedostatočné využívanie alternatívnych zdrojov energie
--	---

Občianska infraštruktúra	
Silné stránky	Slabé stránky
<ul style="list-style-type: none"> - zvyšujúci sa počet bytov v meste - viac ako 80% bytov sú byty I. kategórie - zastúpenie odborného vzdelania na stredných školách - centrum pedagogicko-psychologického poradenstva a prevencie v meste - špeciálna základná škola v meste - základná umelecká škola v meste - mestské kultúrne stredisko zastrešujúce základné služby v oblasti kultúry - kino, knižnica v meste - existencia detského domova v meste - útulok pre občanov bez prístrešia - zabezpečenie sociálnych služieb a zariadenia pre seniorov - nemocnica s poliklinikou v meste - dostatočný počet lekární v meste - možnosť širokého športového vyžitia - futbalový a hokejový štadión - vybudované viacúčelové ihriská s umelým povrchom na všetkých sídliskách aj s ihriskami pre deti 	<ul style="list-style-type: none"> - nedostatok nájomných bytov v meste - nedostatočné množstvo fin. prostriedkov - absencia divadla v meste - nedostatočné množstvo odborných zdravotníckych ambulancií a odborných lekárov - absencia letného kúpaliska v meste - nedostatočný počet lôžok pre dôchodcov v domove dôchodcov
Príležitosti	Ohrozenia
<ul style="list-style-type: none"> - využívanie investičných a štrukturálnych fondov EÚ 	<ul style="list-style-type: none"> - znižujúci sa počet obyvateľov v meste

- | | |
|--|--|
| <ul style="list-style-type: none"> - prilákanie nových investorov na výstavbu bytových komplexov - vybudovanie letného kúpaliska - vybudovanie nových nájomných bytov pre mladé rodiny s deťmi - zvýšiť podporu bývania pre mladé rodiny s deťmi - zvýšenie záujmu mladých o šport prostredníctvom osvetly na základných a stredných školách - zvýšenie počtu športových a detských ihrísk | <ul style="list-style-type: none"> - zhoršujúci sa stav budov škôl - nedostatočné množstvo fin. prostriedkov - klesajúci počet narodených detí - odliv kvalitných učiteľov a žiakov - nezáujem o šport na školách - nízkoпрíjmové domácnosti - zanedbávanie starostlivosti o kultúrne a historické pamiatky v meste |
|--|--|

Technická infraštruktúra	
Silné stránky	Slabé stránky
<ul style="list-style-type: none"> - modernizácia svietidiel verejného osvetlenia - existencia Technických služieb mesta Nové Mesto nad Váhom - triedenie odpadov v triediacej hale - kompostáreň v meste - 100 % zásobovanie obyvateľov pitnou vodou - dostatočná plynofikácia mesta - výhodná poloha mesta z hľadiska dopravnej obslužnosti - priame napojenie na diaľnicu 	<ul style="list-style-type: none"> - zlý technický stav miestnych komunikácií a chodníkov - absencia chodníkov v častiach mesta - chýbajúce parkovacie miesta na sídliskách - absencia cyklotrás - nedostatok fin. prostriedkov - zastarané vozidlá a mechanizmy Technických služieb mesta - absencia bezpečných a bezbariérových komunikácií pre nemotorovú dopravu
Príležitosti	Ohrozenia
<ul style="list-style-type: none"> - rekonštrukcia miestnych komunikácií - výstavba chodníkov - nákup vozidiel a mechanizmov pre Technické služby mesta - úplná modernizácia verejného osvetlenia - zníženie podielu zmesového komunálneho odpadu a zvýšenie podielu vyseparovaného odpadu - vybudovanie uzatvárateľných smetných stojísk na komunálny a separovaný odpad 	<ul style="list-style-type: none"> - zanedbávanie zimnej údržby miestnych komunikácií - nedostatočné množstvo fin. prostriedkov - zanedbávanie zlého technického stavu miestnych komunikácií a chodníkov - zanedbávanie modernizácie kanalizácie, elektrického vedenia a verejného osvetlenia - vytváranie nelegálnych skládok

- zníženie podielu automobilovej dopravy na úkor vlakovej	odpadov - kontinuálny nárast automobilovej dopravy
---	---

Hospodárstvo	
Silné stránky	Slabé stránky
<ul style="list-style-type: none"> - vyrovnaný rozpočet mesta - výborné finančné zdravie mesta - dostatočný počet veľkých podnikov v meste - priemyselné a logistické centrá v blízkom okolí - stúpajúci počet podnikov v oblasti poľnohospodárstva a lesníctva - stúpajúci počet podnikov v oblasti priemyslu - dostatočné pokrytie potrieb obyvateľov obchodmi 	<ul style="list-style-type: none"> - nedostatok kvalifikovaných pracovníkov - absencia spolupráce medzi podnikateľskými subjektmi - nízka kúpyschopnosť obyvateľov - nízka priemerná mzda v meste - odliv kvalifikovanej pracovnej sily - preťaženosť cestnej infraštruktúry obmedzujúca podniky v centre mesta
Príležitosti	Ohrozenia
<ul style="list-style-type: none"> - prilákanie nového investora do mesta - vybudovanie nových priemyselných parkov - rozšírenie cestnej infraštruktúry - modernizácia frekventovaných križovatiek na svetelné križovatky / kruhové objazdy 	<ul style="list-style-type: none"> - nedostatok fin. prostriedkov - zanedbanie údržby cestných komunikácií a technickej infraštruktúry - nepriaznivé podnikateľské prostredie - nedostatočne kvalifikovaná pracovná sila - znižujúci sa príjem do mestskej pokladne

B. STRATEGICKÁ ČASŤ

10 Stanovenie kľúčových faktorov rozvoja a kľúčových disparít

Plánovacie obdobie EÚ (2014-2020) je zamerané na špecifický a nový spôsob využívania regionálnych a štrukturálnych financií v porovnaní s rokmi 2007-2013. Zaoberať sa faktormi rozvoja je potrebné aj z dôvodu vytýčenia smerovania intervencie na oblasti, ktoré sú v súlade s výstupmi SWOT analýzy.

Politika súdržnosti má stanovené ciele v nariadeniach Európskej únie na programové obdobie 2014 – 2020, sú to:

- a) Investovanie do rastu a zamestnanosti,
- b) Európska územná spolupráca.

V programovom období 2014-20 sa kladie dôraz na intenzívnejšie zapojenie miestnych a regionálnych samospráv, sociálnych partnerov a mimovládnych organizácií do programovania, implementácie i monitoringu nástrojov regionálnej i štrukturálnej politiky. Z tohto kontextu vyplýva potreba vysokého dôrazu na určenie kľúčových faktorov rozvoja a kľúčových disparít analyzovaných subjektov verejnej správy.

Zo SWOT analýzy vyplynuli nasledovné faktory rozvoja Nového Mesta nad Váhom:

10.1 Faktory rozvoja Nového Mesta nad Váhom

za oblasť demografia

- Pokles nezamestnanosti
- Kvalita ľudských zdrojov

za oblasť hospodárstvo

- Priemyselné a logistické parky v blízkosti
- Príchod nového investora

za oblasť občianska infraštruktúra

- Kvalitná školská a športová infraštruktúra
- Podpora bývania pre mladé rodiny

za oblasť technická infraštruktúra

- Existencia Technických služieb mesta
- Rekonštrukcia miestnych komunikácií a chodníkov

za životné prostredie

- Kvalitné prírodné podmienky pre život
- Dostatočné zdroje vôd

- za cestovný ruch
 - Prírodný areál Zelená voda
 - Cykloturistický a turistický potenciál
 - Dostatočný počet ubytovacích a stravovacích zariadení

Zo SWOT analýzy vyplynuli pre Nové Mesto nad Váhom nasledovné disparity:

10.2 Disparity Nového Mesta nad Váhom

- za oblasť demografia
 - Znižujúci sa počet obyvateľov
 - Zvyšujúci sa priemerný vek obyvateľov
- za oblasť hospodárstvo
 - Odliv kvalifikovanej pracovnej sily
 - Zhoršujúci sa stav cestnej infraštruktúry
- za oblasť občianska infraštruktúra
 - Absencie divadla
 - Nedostatočný počet odborných lekárov
 - Nedostatok bytov pre mladé rodiny s deťmi
- za oblasť technická infraštruktúra
 - Zlý technický stav ciest
 - Absencia chodníkov a cyklotrás v časti mesta
- za oblasť životné prostredie
 - Zvyšujúci sa podiel priemyslu znečisťujúceho životné prostredie
 - Slabé využívanie alternatívnych zdrojov energie
- za oblasť cestovný ruch
 - Absencia letného kúpaliska v meste
 - Slabá participácia súkromného sektora na zvyšovaní kvality cestovného ruchu

10.3 Vízia mesta

Nové Mesto nad Váhom je moderným mestom s rozvinutým priemyslom a výhodnou polohou na hlavnom ťahu. Víziou mesta Nové Mesto nad Váhom pre obdobie 2016 – 2023 je vytvoriť podmienky pre kvalitný a plnohodnotný život obyvateľov prostredníctvom podpory bytovej výstavby, mládeže a zvýšenia kvality trávenia voľného času. Mesto sa bude orientovať taktiež na výstavbu a rekonštrukciu technickej a občianskej infraštruktúry vrátane budov a ciest za účelom zlepšenia podmienok pre podnikateľské subjekty, ako aj občanov a ich kultúrne a spoločenské vyžitie. Nové Mesto nad Váhom bude využívať prírodný a kultúrny potenciál a prítomnosť podnikateľských subjektov v meste a okolí na zabezpečenie zamestnanosti obyvateľov.

Pre ďalší vývoj Nového Mesta nad Váhom je dôležité pokračovať v budovaní mesta, ako mesta moderného a prítiažlivého pre bývanie.

Cieľom bude postupne zastaviť každoročný úbytok obyvateľov. Mesto by sa malo stať zónou príjemného bývania pre nové mladé rodiny, ktoré budú spoločne s pôvodnými obyvateľmi mesta využívať možnosti voľno časových aktivít na báze bezhlučného a ekologického prostredia s dobrou dostupnosťou do zamestnania.

Nové Mesto nad Váhom by sa do budúcnosti malo profilovať ako mesto s novou bytovou výstavbou prítiažlivou pre novú generáciu. Postupne by sa malo snažiť o znižovanie priemerného veku svojich obyvateľov. Nové Mesto nad Váhom by sa malo zaradiť medzi moderné a životaschopné mestá s dynamickým rastom a perspektívnou budúcnosťou.

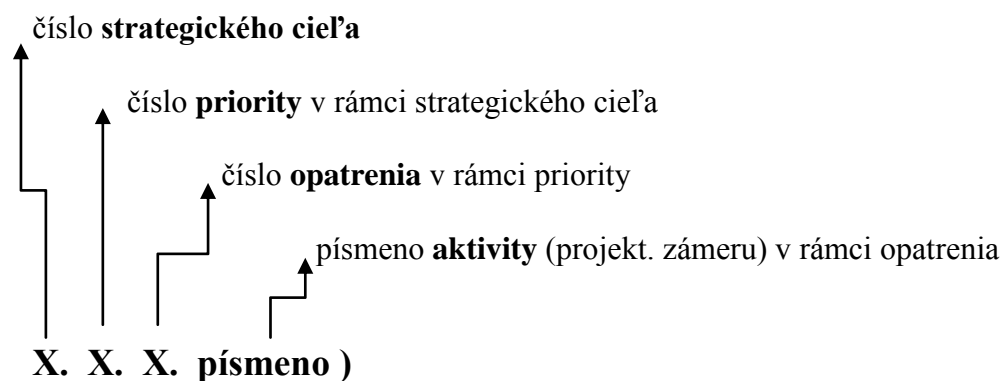
10. 4 Strategické ciele a priority Nového Mesta nad Váhom

Na základe faktorov rozvoja a disparít boli stanovené nasledovné strategické ciele, ktoré zastrešujú stratégiu rozvoja mesta v šiestich oblastiach rozvoja. K uvedeným oblastiam patrí:

- 1) oblasť demografie
- 2) oblasť hospodárstva
- 3) oblasť občianskej infraštruktúry
- 4) oblasť technickej infraštruktúry
- 5) oblasť starostlivosti o životné prostredie
- 6) oblasť cestovného ruchu v meste

Jednotlivé strategické ciele sú vytýčené tak, aby sa počas ich plnenia mesto približovalo k naformulovanej vízii rozvoja Nového Mesta nad Váhom. Strategické ciele sú nadefinované v súlade s projektovými zámermi Nového Mesta nad Váhom a tiež vychádzajú zo SWOT analýzy, ktorá je prepojená na faktory rozvoja a disparity mesta.

System číslovania je zvolený nasledovne:



Strategické ciele a Priority mesta predstavuje nasledovné členenie:

Strategický cieľ prvý:

- 1 Zrekonštruovať budovy za účelom ich efektívneho využitia**
 1. 1 Rekonštrukcia technickej a občianskej infraštruktúry mesta

Strategický cieľ druhý:

- 2 Podporiť mladé rodiny, mládež a voľnočasové aktivity**
 2. 1 Podpora mládeže
 2. 2 Podpora bytovej výstavby
 2. 3 Zvyšovanie kvality trávenia voľného času

Strategický cieľ tretí:

- 3 Zabezpečiť technické prostriedky na údržbu mesta**
 3. 1 Nákup techniky

Podľa uvedeného si Nové Mesto nad Váhom vytýčilo tri strategické ciele a celkom päť priorit, ktoré sú ďalej rozpracované v kapitole C. Programová časť.

C PROGRAMOVÁ ČASŤ

V tejto časti Programu rozvoja mesta Nové Mesto nad Váhom je uvedených 5 priorít a k nim sú popísané jednotlivé Opatrenia. Následne sú Opatrenia rozpísané do aktivít.

11 Priority a opatrenia.

Pre 5 Priorít v programovej časti dokumentu sú stanovené Opatrenia. Opatrenia sú cez priority prepojené s tromi strategickými cieľmi Programu rozvoja mesta Nové Mesto nad Váhom a nadväzujú na strategickú časť dokumentu:

1) Priorita 1. 1 Rekonštrukcia technickej a občianskej infraštruktúry mesta

- 1. 1. 1 Podpora cestnej infraštruktúry
- 1. 1. 2 Podpora rekonštrukcií verejného osvetlenia
- 1. 1. 3 Podpora rekonštrukcií budov

2) Priorita 2. 1 Podpora mládeže

- 2. 1. 1 Podpora školstva

3) Priorita 2. 2 Podpora bytovej výstavby

- 2. 2. 1 Podpora výstavby bytových domov

4) Priorita 2. 3 Zvyšovanie kvality trávenia voľného času

- 2. 3. 1 Podpora voľnočasových aktivít

5) Priorita 3. 1 Nákup techniky

- 3. 1. 1 Podpora nákupu technického vybavenia mesta

Z uvedeného je zrejmé, že k 5 Prioritám je v Programe rozvoja mesta Nové Mesto nad Váhom priradených 7 Opatrení. Nie všetky Opatrenia sú nateraz zadefinované z dôvodu ich postupného doplňovania, v jednotlivých fázach vývoja implementácie programu rozvoja mesta.

V ďalšej časti si priradíme k jednotlivým 7. Opatreniam Aktivity, ktoré sú v podstate projektové zámery Nového Mesta nad Váhom do roku 2023.

K Priorite 1. 1 Rekonštrukcia technickej a občianskej infraštruktúry:

Opatrenie 1. 1. 1 Podpora cestnej infraštruktúry

- 1. 1. 1 a) Rekonštrukcia mestských komunikácií, chodníkov a parkovísk
- 1. 1. 1 b) Výstavba pripojovacej komunikácie z ul. Bzinskej na bývalých vojenských kasárni
- 1. 1. 1 c) Rekonštrukcia mestských komunikácií, chodníkov a parkovísk
- 1. 1. 1 d) Rekonštrukcia mestských komunikácií, chodníkov a parkovísk
- 1. 1. 1 e) Rekonštrukcia mestských komunikácií, chodníkov a parkovísk
- 1. 1. 1 f) Rekonštrukcia mestských komunikácií, chodníkov a parkovísk
- 1. 1. 1 g) Rekonštrukcia mestských komunikácií, chodníkov a parkovísk
- 1. 1. 1 h) Rekonštrukcia mestských komunikácií, chodníkov a parkovísk
- 1. 1. 1 i) Výstavba cyklistických chodníkov
- 1. 1. 1 j) Rekonštrukcia mestských komunikácií, chodníkov a parkovísk

Opatrenie 1. 1. 2 Podpora rekonštrukcií verejného osvetlenia

- 1. 1. 2 a) Osvetlenie priechodov pre chodcov na mestských komunikáciách
- 1. 1. 2 b) Rekonštrukcia mestského verejného osvetlenia
- 1. 1. 2 c) Osvetlenie priechodov pre chodcov na mestských komunikáciách
- 1. 1. 2 d) Rekonštrukcia mestského verejného osvetlenia
- 1. 1. 2 e) Osvetlenie priechodov pre chodcov na mestských komunikáciách
- 1. 1. 2 f) Rekonštrukcia mestského verejného osvetlenia
- 1. 1. 2 g) Osvetlenie priechodov pre chodcov na mestských komunikáciách
- 1. 1. 2 h) Rekonštrukcia mestského verejného osvetlenia
- 1. 1. 2 i) Osvetlenie priechodov pre chodcov na mestských komunikáciách
- 1. 1. 2 j) Rekonštrukcia mestského verejného osvetlenia
- 1. 1. 2 k) Osvetlenie priechodov pre chodcov na mestských komunikáciách
- 1. 1. 2 l) Rekonštrukcia mestského verejného osvetlenia
- 1. 1. 2 m) Osvetlenie priechodov pre chodcov na mestských komunikáciách
- 1. 1. 2 n) Rekonštrukcia mestského verejného osvetlenia
- 1. 1. 2 o) Osvetlenie priechodov pre chodcov na mestských komunikáciách
- 1. 1. 2 p) Rekonštrukcia mestského verejného osvetlenia

Opatrenie 1. 1. 3 Podpora rekonštrukcií budov

- 1. 1. 3 a) Rekonštrukcia budovy zariadenia opatrovateľských služieb (ZOS) na ul. Kollára
- 1. 1. 3 b) Rekonštrukcia budov bývalých vojenských skladov pre Technické služby mesta
- 1. 1. 3 c) Rekonštrukcia bývalej ubytovne na ul. Weisseho na byty
- 1. 1. 3 d) Rekonštrukcia bývalej ubytovne na ul. J. Kréna na 67 bytových jednotiek
- 1. 1. 3 e) Rekonštrukcia telocvične bývalých vojenských kasárni na ul. Bzinskej
- 1. 1. 3 f) Rekonštrukcia bývalej ubytovne na ul. J. Kréna na byty
- 1. 1. 3 g) Rekonštrukcia budov vo vlastníctve mesta na námestí Slobody

K Priorite 2. 1 Podpora mládeže:

Opatrenie 2. 1. 1 Podpora školstva

- 2. 1. 1 a) Rekonštrukcia sociálnych zariadení na MŠ a ZŠ
- 2. 1. 1 b) Rekonštrukcia sociálnych zariadení na MŠ a ZŠ
- 2. 1. 1 c) Rekonštrukcia priestorov ZŠ na ul. Odborárskej pre MŠ – nová trieda
- 2. 1. 1 d) Výstavba detského dopravného ihriska pri ZŠ na ul. Tematínskej
- 2. 1. 1 e) Rekonštrukcia sociálnych zariadení na MŠ a ZŠ

K Priorite 2.2 Podpora bytovej výstavby:

Opatrenie 2. 2. 1 Podpora výstavby bytových domov

- 2. 2. 1 a) Výstavba bytových domov na ul. Tematínska – 160 bytových jednotiek

K Priorite 2. 3 Zvyšovanie kvality trávenia voľného času:

Opatrenie 2. 3. 1 Podpora voľnočasových aktivít

- 2. 3. 1 a) Výstavba viacúčelových ihrísk a detských ihrísk
- 2. 3. 1 b) Výstavba viacúčelových ihrísk a detských ihrísk
- 2. 3. 1 c) Výstavba viacúčelových ihrísk a detských ihrísk
- 2. 3. 1 d) Výstavba viacúčelových ihrísk a detských ihrísk
- 2. 3. 1 e) Výstavba viacúčelových ihrísk a detských ihrísk
- 2. 3. 1 f) Výstavba mestského kúpaliska

K Priorite 3. 1 Nákup techniky:

Opatrenie 3. 1. 1 Podpora nákupu technického vybavenia mesta:

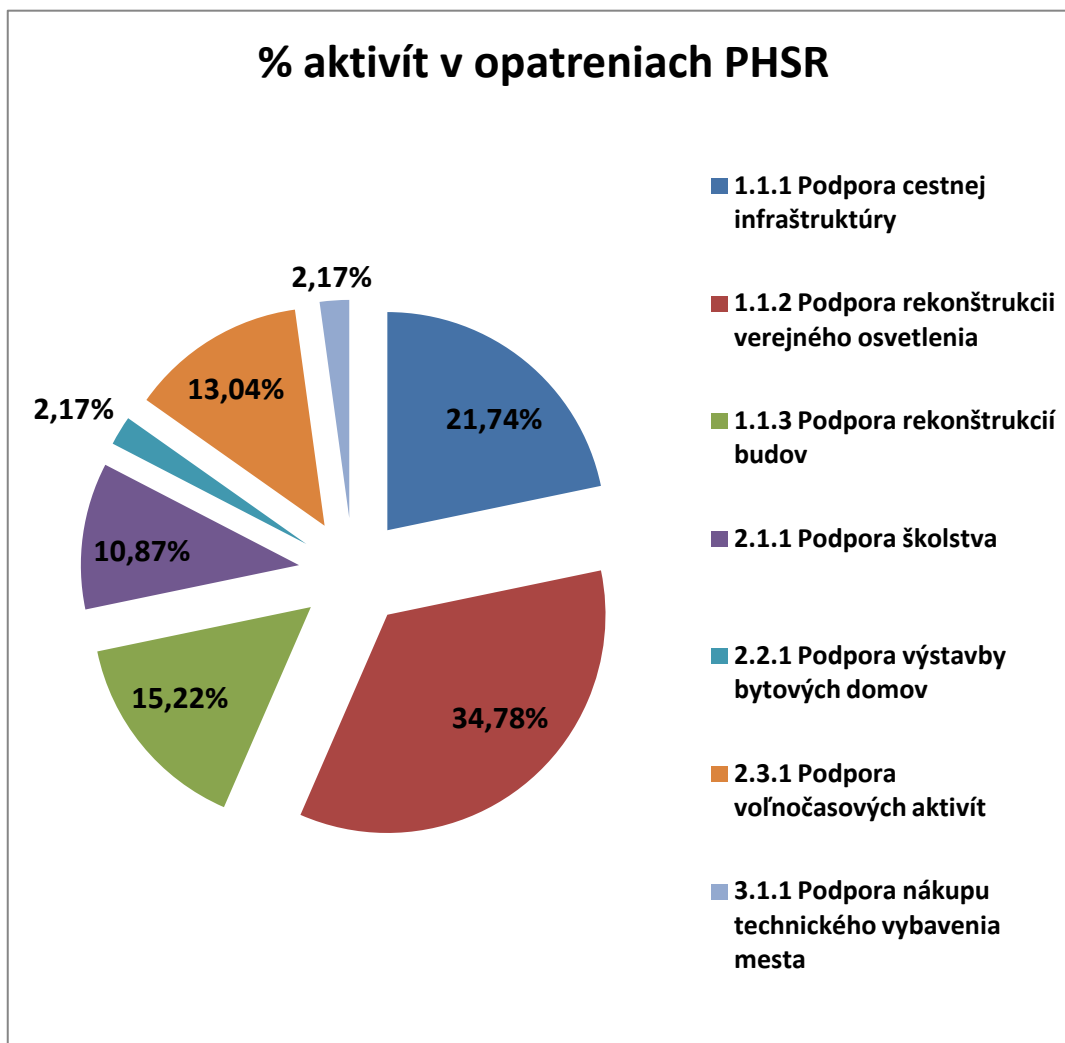
- 3. 1. 1 a) Nákup vozidiel pre Technické služby mesta : Zberové vozidlo, Zametacie vozidlo, drvič

Pri definovaní projektových zámerov v štruktúre programu rozvoja mesta sú popísané všetky aktivity. Dokument programu rozvoja mesta je otvorený dokument, čo predstavuje možnosť doplnenia aktivít do dokumentu v prípade potreby v závislosti od finančných možností mesta. Plánované a navrhované aktivity sú zároveň výsledkom určenia disparít a faktorov rozvoja Nového Mesta nad Váhom. Disparity a faktory rozvoja vychádzajú zo SWOT analýzy, ktorá stanovuje silné a slabé stránky mesta, ako aj jeho príležitosti a ohrozenia. Vzhľadom k tomu, že ide o otvorený dokument je možné podľa aktuálneho stavu a situácie doplniť aktivity v čase.

Z uvedeného je zrejmé, že k 7. Opatreniam je súčasne priradených 46 Aktivít totožných s projektovými zámermi Nového Mesta nad Váhom do roku 2023.

Najpočetnejšie aktivity sú zamerané na podporu rekonštrukcií verejného osvetlenia, čo napomáha k zvýšeniu bezpečnosti a rastu kvality života obyvateľov. Na druhom mieste, čo do počtu aktivít, je podpora cestnej infraštruktúry vrátane rekonštrukcie a výstavby chodníkov. Je teda zrejmé, že Nové Mesto nad Váhom bude postupovať podľa stanovenej vízie a strategických cieľov.

Rozdelenie počtu aktivít do jednotlivých opatrení ukazuje nasledovný graf.



Zdroj: vlastné spracovanie

Z grafu je zrejmé, že percentuálne rozloženie aktivít v jednotlivých 7 opatreniach je pomerne nerovnomerné, čo znamená orientáciu mesta na oblasť bezpečnosti občanov mesta a zvyšovanie kvality života obyvateľov. Plnením jednotlivých aktivít je zabezpečené naplnenie stanovenej vízie mesta.

D. REALIZAČNÁ ČASŤ

Systém prípravy projektov je v meste Nové Mesto nad Váhom riešený prevažne vlastnými silami. V programovacom období 2014-2020 sa predpokladá častejšie využívanie externých služieb vzhľadom na rozsah, komplikovanosť problematiky implementácie programu rozvoja mesta a tiež so zreteľom na výšku finančných prostriedkov a spolufinancovanie projektov.

Príprava projektov a zámerov predpokladá využívanie spolupráce so všetkými zainteresovanými oddeleniami mestského úradu. Spoluprácu na projekte si vyžiada projektový manažér, ktorý bude zodpovedný za prípravu projektu. S tým súvisí aj problematika vypracovania žiadosti o nenávratný finančný príspevok (ŽoNFP).

Vyhodnocovanie plnenia programu rozvoja (PR) bude prerokované v príslušných komisiách, ktoré pracujú pri MsÚ v Novom Meste nad Váhom. Pri plnení PR mesta bude mesto spolupracovať s inštitúciami na území mesta v rámci partnerstva. Spolupráca sa bude týkať príspevkových inštitúcií ako aj podnikateľských subjektov na území mesta, ktoré majú svoje zastúpenie aj medzi poslancami mestského zastupiteľstva.

V tejto Realizačnej časti programového dokumentu sú popísané aj hodnotiace ukazovatele. Ich zoznam je spracovaný pre prehľadnosť formou tabuľky.

12 Merateľné ukazovatele

Nasledujúce tabuľky predstavujú zoznamy ukazovateľov pre príslušné opatrenia:

Opatrenie č. 1.1.1 Podpora cestnej infraštruktúry

Aktivita	Merateľný ukazovateľ	Jednotka	Počiatočná hodnota 2015	Plánovaná dosiahnutá hodnota/rok	Skutočne dosiahnutá hodnota/rok
Výstavba pripojovacej komunikácie z ul. Bzinskej na bývalých vojenských kasárňach	Vybudovaná komunikácia z ul. Bzinskej na bývalých vojenských kasárňach	počet	0	1/2017	
Výstavba cyklistických chodníkov	Cyklistické chodníky	suma	0	2 mil. €/2022	
Rekonštrukcia mestských komunikácií, chodníkov a parkovísk	Zrekonštruované mestské komunikácie, chodníky a parkoviská	suma	0	6,4 mil. €/2023	

Opatrenie č. 1.2.1 Podpora rekonštrukcie verejného osvetlenia

Aktivita	Merateľný ukazovateľ	Jednotka	Počiatočná hodnota 2015	Plánovaná dosiahnutá hodnota/rok	Skutočne dosiahnutá hodnota/rok
Osvetlenie priechodov pre chodcov na mestských komunikáciách	Osvetlenia priechodov pre chodcov na mestských komunikáciách	suma	0	200 tis. €/2023	
Rekonštrukcia mestského verejného osvetlenia	Zrekonštruované mestské verejné osvetlenie	suma	0	200 tis. €/2023	

Opatrenie č. 1.3.1 Podpora rekonštrukcie budov

Aktivita	Merateľný ukazovateľ	Jednotka	Počiatočná hodnota 2015	Plánovaná dosiahnutá hodnota/rok	Skutočne dosiahnutá hodnota/rok
Rekonštrukcia budovy zariadenia opatrovateľských služieb (ZOS) na ul. Kollára	Zrekonštruovaná budova ZOS na ul. Kollára	počet	0	1/2016	
Rekonštrukcia budov bývalých vojenských skladov pre Technické služby mesta	Zrekonštruované budovy bývalých vojenských skladov pre Technické služby mesta	počet	0	2/2017	
Rekonštrukcia bývalej ubytovne na ul. Weisseho na byty	Zrekonštruovaná bývalá ubytovňa na ul. Weisseho na byty	počet	0	1/2017	
Rekonštrukcia bývalej ubytovne na ul. J. Kréna na 67 bytových jednotiek	Zrekonštruovaná bývalá ubytovňa na ul. J. Kréna na 67 bytových jednotiek	počet	0	1/2017	
Rekonštrukcia telocvične bývalých vojenských kasární na ul. Bzinskej	Zrekonštruovaná telocvična na ul. Bzinskej - bývalé vojenské kasárne	počet	0	1/2017	
Rekonštrukcia bývalej ubytovne na ul. J. Kréna na byty	Zrekonštruovaná bývalá ubytovňa na ul. J. Kréna na byty	počet	0	1/2020	

Rekonštrukcia budov vo vlastníctve mesta na námestí Slobody	Zrekonštruované budovy na námestí Slobody vo vlastníctve mesta	počet	0	1/2020	
--	--	-------	---	--------	--

Opatrenie č. 2.1.1 Podpora školstva

Aktivita	Merateľný ukazovateľ	Jednotka	Počiatočná hodnota 2015	Plánovaná dosiahnutá hodnota/rok	Skutočne dosiahnutá hodnota/rok
Rekonštrukcia priestorov ZŠ na ul. Odborárskej pre MŠ - nová trieda	Zrekonštruované priestory ZŠ na ul. Odborárskej pre MŠ - nová trieda	počet	0	1/2017	
Výstavba detského dopravného ihriska pri ZŠ na ul. Tematínskej	Postavené detské dopravné ihrisko pri ZŠ na ul. Tematínska	počet	0	1/2017	
Rekonštrukcia sociálnych zariadení na MŠ a ZŠ	Zrekonštruované sociálne zariadenia na MŠ a ZŠ v sume	suma	0	150 tis. €/2018	

Opatrenie č. 2.2.1 Podpora výstavby bytových domov

Aktivita	Merateľný ukazovateľ	Jednotka	Počiatočná hodnota 2015	Plánovaná dosiahnutá hodnota/rok	Skutočne dosiahnutá hodnota/rok
Výstavba bytových domov na ul. Tematínska - 160 bytových jednotiek	Postavených 160 bytových jednotiek na ul. Tematínska - bytové domy	počet	0	160/2022	

Opatrenie č. 2.3.1 Podpora voľnočasových aktivít

Aktivita	Merateľný ukazovateľ	Jednotka	Počiatočná hodnota 2015	Plánovaná dosiahnutá hodnota/rok	Skutočne dosiahnutá hodnota/rok
Výstavba viacúčelových ihrísk a detských ihrísk	Postavené viacúčelové a detské ihriská	suma	0	350 tis. €/2020	
Výstavba mestského kúpaliska	Vybudované mestské kúpalisko	počet	0	1/2020	

Opatrenie č. 3.1.1 Podpora nákupu technického vybavenia mesta

Aktivita	Merateľný ukazovateľ	Jednotka	Počiatočná hodnota 2015	Plánovaná dosiahnutá hodnota/rok	Skutočne dosiahnutá hodnota/rok
Nákup vozidiel pre Technické služby mesta : Zberové vozidlo, Zametacie vozidlo, drvič	Zakúpené vozidlá pre Technické služby mesta : Zberové vozidlo, Zametacie vozidlo, drvič	počet	0	3/2017	

Uvedené monitorovacie ukazovatele sú stanovené pre účely monitorovania plnenia programu rozvoja s ohľadom na jednotlivé opatrenia a v súlade s hodnotami, ktoré sú plánované v jednotlivých rokoch. Predmetom monitorovania bude sledovanie takých merateľných ukazovateľov v ročných intervaloch podľa zákona č. 309/2014 Z. z., ktoré predpokladajú overiteľné výstupy z aktivít (projektových zámerov) mesta.

Plán aktivít mesta Nové Mesto nad Váhom je zhrnutý do nasledovnej tabuľky.

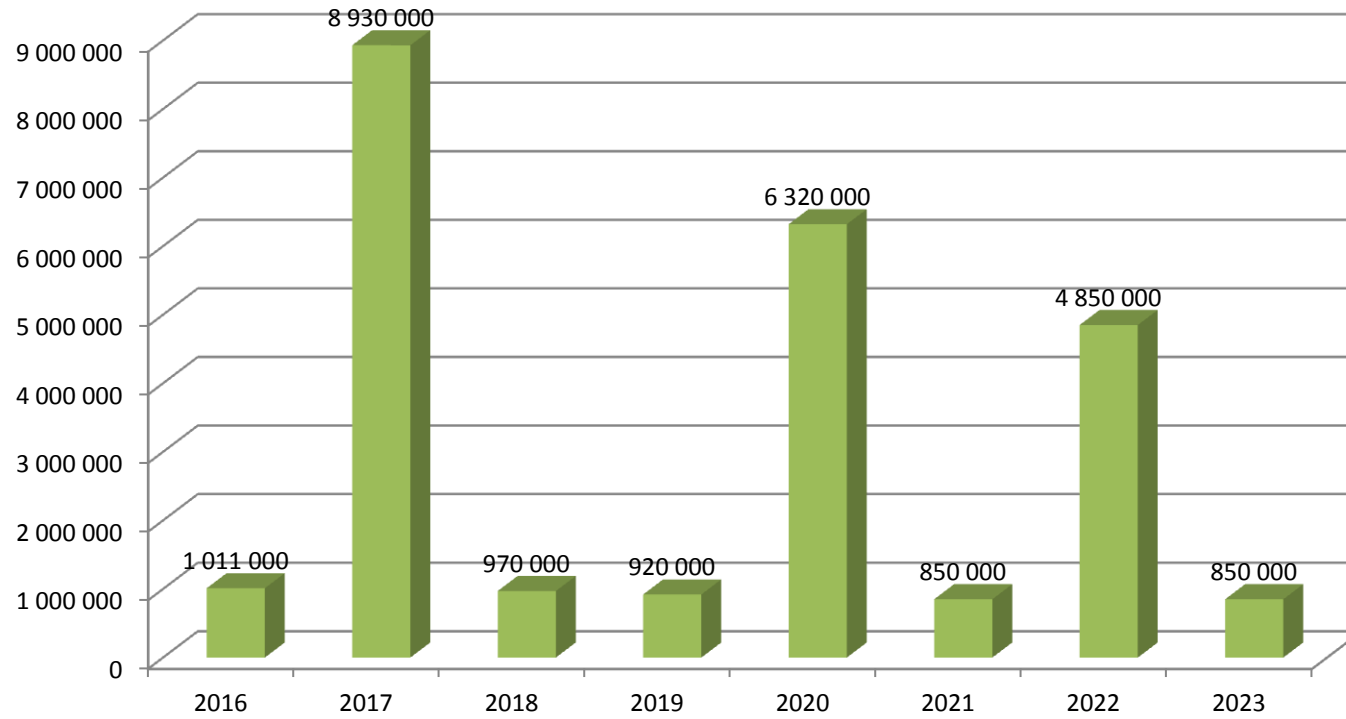
Označenie aktivity	Opatrenie	Aktivity	termín realizácie	zdroj financovania	celkové náklady v €
1.1.3a)	Podpora rekonštrukcií budov	Rekonštrukcia budovy zariadenia opatrovateľských služieb (ZOS) na ul. Kollára	2016	vlastné zdroje mesta	41 000
1.1.2.a)	Podpora rekonštrukcií verejného osvetlenia	Osvetlenie priechodov pre chodcov na mestských komunikáciách	2016	dotácia ÚV SR, vlastné zdroje	25 000
1.1.2.b)	Podpora rekonštrukcií verejného osvetlenia	Rekonštrukcia mestského verejného osvetlenia	2016	dotácia, vlastné zdroje	25 000
1.1.1.a)	Podpora cestnej infraštruktúry	Rekonštrukcia mestských komunikácií, chodníkov a parkovísk	2016	vlastné zdroje	800 000
2.3.1a)	Zvyšovanie kvality trávenia voľného času	Výstavba viacúčelových ihrísk a detských ihrísk	2016	vlastné zdroje mesta	70 000
2.1.1a)	Podpora školstva	Rekonštrukcia sociálnych zariadení na MŠ a ZŠ	2016	vlastné zdroje	50 000
1.1.3b)	Podpora rekonštrukcií budov	Rekonštrukcia budov bývalých vojenských skladov pre Technické služby mesta	2017	vlastné zdroje mesta	3 000 000
1.1.3c)	Podpora rekonštrukcií budov	Rekonštrukcia bývalej ubytovne na ul. Weisseho na byty	2017	vlastné zdroje mesta	470 000
1.1.3d)	Podpora rekonštrukcií budov	Rekonštrukcia bývalej ubytovne na ul J.Kréna na 67 bytových jednotiek	2017	MV SR, ŠFRB, vlastné zdroje mesta	3 650 000
1.1.3e)	Podpora rekonštrukcií budov	Rekonštrukcia telocvične bývalých vojenských kasární na ul. Bzinskej	2017	MŠ SR, vlastné zdroje mesta	100 000
1.1.2.c)	Podpora rekonštrukcií verejného osvetlenia	Osvetlenie priechodov pre chodcov na mestských komunikáciách	2017	dotácia ÚV SR, vlastné zdroje	25 000

1.1.2.d)	Podpora rekonštrukcií verejného osvetlenia	Rekonštrukcia mestského verejného osvetlenia	2017	dotácia, vlastné zdroje	25 000
1.1.1.b)	Podpora cestnej infraštruktúry	Výstavba pripojovacej komunikácie z ul. Bzinskej na bývalých vojenských kasárni	2017	vlastné zdroje	90 000
1.1.1.c)	Podpora cestnej infraštruktúry	Rekonštrukcia mestských komunikácií, chodníkov a parkovísk	2017	vlastné zdroje	800 000
2.3.1b)	Zvyšovanie kvality trávenia voľného času	Výstavba viacúčelových ihrísk a detských ihrísk	2017	vlastné zdroje mesta	70 000
2.1.1b)	Podpora školstva	Rekonštrukcia sociálnych zariadení na MŠ a ZŠ	2017	vlastné zdroje	50 000
2.1.1c)	Podpora školstva	Rekonštrukcia priestorov ZŠ na ul. Odborárskej pre MŠ - nová trieda	2017	EŠIF, vlastné zdroje	35 000
2.1.1d)	Podpora školstva	Výstavba detského dopravného ihriska pri ZŠ na ul. Tematínskej	2017	dotácia, vlastné zdroje	45 000
3.1.1a)	Nákup technického vybavenia mesta	Nákup vozidiel pre Technické služby mesta : Zberové vozidlo, Zametacie vozidlo, drvič	2017	EŠIF, vlastné zdroje	570 000
1.1.2.e)	Podpora rekonštrukcií verejného osvetlenia	Osvetlenie priechodov pre chodcov na mestských komunikáciách	2018	dotácia ÚV SR, vlastné zdroje	25 000
1.1.2.f)	Podpora rekonštrukcií verejného osvetlenia	Rekonštrukcia mestského verejného osvetlenia	2018	dotácia, vlastné zdroje	25 000
1.1.1.d)	Podpora cestnej infraštruktúry	Rekonštrukcia mestských komunikácií, chodníkov a parkovísk	2018	vlastné zdroje	800 000
2.3.1c)	Zvyšovanie kvality trávenia voľného času	Výstavba viacúčelových ihrísk a detských ihrísk	2018	vlastné zdroje mesta	70 000
2.1.1e)	Podpora školstva	Rekonštrukcia sociálnych zariadení na MŠ a ZŠ	2018	vlastné zdroje	50 000
1.1.2.g)	Podpora rekonštrukcií verejného osvetlenia	Osvetlenie priechodov pre chodcov na mestských komunikáciách	2019	dotácia ÚV SR, vlastné zdroje	25 000
1.1.2.h)	Podpora rekonštrukcií verejného osvetlenia	Rekonštrukcia mestského verejného osvetlenia	2019	dotácia, vlastné zdroje	25 000

1.1.1.e)	Podpora cestnej infraštruktúry	Rekonštrukcia mestských komunikácií, chodníkov a parkovísk	2019	vlastné zdroje	800 000
2.3.1d)	Zvyšovanie kvality trávenia voľného času	Výstavba viacúčelových ihrísk a detských ihrísk	2019	vlastné zdroje mesta	70 000
1.1.3f)	Podpora rekonštrukcií budov	Rekonštrukcia bývalej ubytovne na ul. J. Kréna na byty	2020	MV SR, ŠFRB, vlastné zdroje mesta	3 800 000
1.1.3g)	Podpora rekonštrukcií budov	Rekonštrukcia budov vo vlastníctve mesta na námestí Slobody	2020	EŠIF, vlastné zdroje	1 000 000
1.1.2.i)	Podpora rekonštrukcií verejného osvetlenia	Osvetlenie priechodov pre chodcov na mestských komunikáciách	2020	dotácia ÚV SR, vlastné zdroje	25 000
1.1.2.j)	Podpora rekonštrukcií verejného osvetlenia	Rekonštrukcia mestského verejného osvetlenia	2020	dotácia, vlastné zdroje	25 000
1.1.1.f)	Podpora cestnej infraštruktúry	Rekonštrukcia mestských komunikácií, chodníkov a parkovísk	2020	vlastné zdroje	800 000
2.3.1e)	Zvyšovanie kvality trávenia voľného času	Výstavba viacúčelových ihrísk a detských ihrísk	2020	vlastné zdroje mesta	70 000
2.3.1f)	Zvyšovanie kvality trávenia voľného času	Výstavba mestského kúpaliska	2020	vlastné zdroje mesta	600 000
1.1.2.k)	Podpora rekonštrukcií verejného osvetlenia	Osvetlenie priechodov pre chodcov na mestských komunikáciách	2021	dotácia ÚV SR, vlastné zdroje	25 000
1.1.2.l)	Podpora rekonštrukcií verejného osvetlenia	Rekonštrukcia mestského verejného osvetlenia	2021	dotácia, vlastné zdroje	25 000
1.1.1.g)	Podpora cestnej infraštruktúry	Rekonštrukcia mestských komunikácií, chodníkov a parkovísk	2021	vlastné zdroje	800 000
1.1.2.m)	Podpora rekonštrukcií verejného osvetlenia	Osvetlenie priechodov pre chodcov na mestských komunikáciách	2022	dotácia ÚV SR, vlastné zdroje	25 000
1.1.2.n)	Podpora rekonštrukcií verejného osvetlenia	Rekonštrukcia mestského verejného osvetlenia	2022	dotácia, vlastné zdroje	25 000
1.1.1.h)	Podpora cestnej infraštruktúry	Rekonštrukcia mestských komunikácií, chodníkov a parkovísk	2022	vlastné zdroje	800 000

1.1.1.i)	Podpora cestnej infraštruktúry	Výstavba cyklistických chodníkov	2022	EŠIF, vlastné zdroje	2 000 000
2.2.1a)	Podpora bytovej výstavby	Výstavba bytových domov na ul. Tematínska - 160 bytových jednotiek	2022	MV SR, ŠFRB, vlastné zdroje mesta	2 000 000
1.1.2.o)	Podpora rekonštrukcií verejného osvetlenia	Osvetlenie priechodov pre chodcov na mestských komunikáciách	2023	dotácia ÚV SR, vlastné zdroje	25 000
1.1.2.p)	Podpora rekonštrukcií verejného osvetlenia	Rekonštrukcia mestského verejného osvetlenia	2023	dotácia, vlastné zdroje	25 000
1.1.1.j)	Podpora cestnej infraštruktúry	Rekonštrukcia mestských komunikácií, chodníkov a parkovísk	2023	vlastné zdroje	800 000

Predpokladané náklady na realizáciu projektov



E FINANČNÁ ČASŤ

13 Financovanie aktivít

Vo finančnej časti je uvedené finančné zabezpečenie jednotlivých opatrení a aktivít. Pri stanovení niektorých finančných hodnôt bola použitá metóda kvalifikovaného odhadu nákladov. Táto metóda vychádza z pojmu predikcia, čo znamená schopnosť predpovedať finančnú hodnotu (ale nie len) na základe súčasných znalostí a odhadnúť budúci vývoj určitého javu, v tomto prípade finančné náklady na príslušnú aktivitu. Kvalifikovaným odhadom sa rozumie aj odborný odhad.

V nasledovnej tabuľke sú uvedené opatrenia, aktivity a finančné náklady stanovené na základe kvalifikovaného odhadu.

Opatrenie	Aktivity	termín realizácie	celkové náklady
1.1.3	Rekonštrukcia budovy zariadenia opatrovateľských služieb (ZOS) na ul. Kollára	2016	41 000
1.1.2	Osvetlenie priechodov pre chodcov na mestských komunikáciách	2016	25 000
1.1.2	Rekonštrukcia mestského verejného osvetlenia	2016	25 000
1.1.1	Rekonštrukcia mestských komunikácií, chodníkov a parkovísk	2016	800 000
2.3.1	Výstavba viacúčelových ihrísk a detských ihrísk	2016	70 000
2.1.1	Rekonštrukcia sociálnych zariadení na MŠ a ZŠ	2016	50 000
1.1.3	Rekonštrukcia budov bývalých vojenských skladov pre Technické služby mesta	2017	3 000 000
1.1.3	Rekonštrukcia bývalej ubytovne na ul. Weisseho na byty	2017	470 000
1.1.3	Rekonštrukcia bývalej ubytovne na ul. J.Kréna na 67 bytových jednotiek	2017	3 650 000
1.1.3	Rekonštrukcia telocvične bývalých vojenských kasární na ul. Bzinskej	2017	100 000
1.1.2	Osvetlenie priechodov pre chodcov na mestských komunikáciách	2017	25 000
1.1.2	Rekonštrukcia mestského verejného osvetlenia	2017	25 000
1.1.1	Výstavba pripojovacej komunikácie z ul. Bzinskej na bývalých vojenských kasární	2017	90 000
1.1.1	Rekonštrukcia mestských komunikácií, chodníkov a parkovísk	2017	800 000
2.3.1	Výstavba viacúčelových ihrísk a detských ihrísk	2017	70 000
2.1.1	Rekonštrukcia sociálnych zariadení na MŠ a ZŠ	2017	50 000
2.1.1	Rekonštrukcia priestorov ZŠ na ul. Odborárskej pre MŠ - nová trieda	2017	35 000
2.1.1	Výstavba detského dopravného ihriska pri ZŠ na ul. Tematínskej	2017	45 000
3.1.1	Nákup vozidiel pre Technické služby mesta : Zberové vozidlo, Zametacie vozidlo, drvič	2017	570 000
1.1.2	Osvetlenie priechodov pre chodcov na mestských komunikáciách	2018	25 000
1.1.2	Rekonštrukcia mestského verejného osvetlenia	2018	25 000
1.1.1	Rekonštrukcia mestských komunikácií, chodníkov a parkovísk	2018	800 000
2.3.1	Výstavba viacúčelových ihrísk a detských ihrísk	2018	70 000
2.1.1	Rekonštrukcia sociálnych zariadení na MŠ a ZŠ	2018	50 000

1.1.2	Osvetlenie priechodov pre chodcov na mestských komunikáciách	2019	25 000
1.1.2	Rekonštrukcia mestského verejného osvetlenia	2019	25 000
1.1.1	Rekonštrukcia mestských komunikácií, chodníkov a parkovísk	2019	800 000
2.3.1	Výstavba viacúčelových ihrísk a detských ihrísk	2019	70 000
1.1.3	Rekonštrukcia bývalej ubytovne na ul. J. Kréna na byty	2020	3 800 000
1.1.3	Rekonštrukcia budov vo vlastníctve mesta na námestí Slobody	2020	1 000 000
1.1.2	Osvetlenie priechodov pre chodcov na mestských komunikáciách	2020	25 000
1.1.2	Rekonštrukcia mestského verejného osvetlenia	2020	25 000
1.1.1	Rekonštrukcia mestských komunikácií, chodníkov a parkovísk	2020	800 000
2.3.1	Výstavba viacúčelových ihrísk a detských ihrísk	2020	70 000
2.3.1	Výstavba mestského kúpaliska	2020	600 000
1.1.2	Osvetlenie priechodov pre chodcov na mestských komunikáciách	2021	25 000
1.1.2	Rekonštrukcia mestského verejného osvetlenia	2021	25 000
1.1.1	Rekonštrukcia mestských komunikácií, chodníkov a parkovísk	2021	800 000
1.1.2	Osvetlenie priechodov pre chodcov na mestských komunikáciách	2022	25 000
1.1.2	Rekonštrukcia mestského verejného osvetlenia	2022	25 000
1.1.1	Rekonštrukcia mestských komunikácií, chodníkov a parkovísk	2022	800 000
1.1.1	Výstavba cyklistických chodníkov	2022	2 000 000
2.2.1	Výstavba bytových domov na ul. Tematínska - 160 bytových jednotiek	2022	2 000 000
1.1.2	Osvetlenie priechodov pre chodcov na mestských komunikáciách	2023	25 000
1.1.2	Rekonštrukcia mestského verejného osvetlenia	2023	25 000
1.1.1	Rekonštrukcia mestských komunikácií, chodníkov a parkovísk	2023	800 000

Zdroj : MsÚ Nové Mesto nad Váhom – vlastné spracovanie

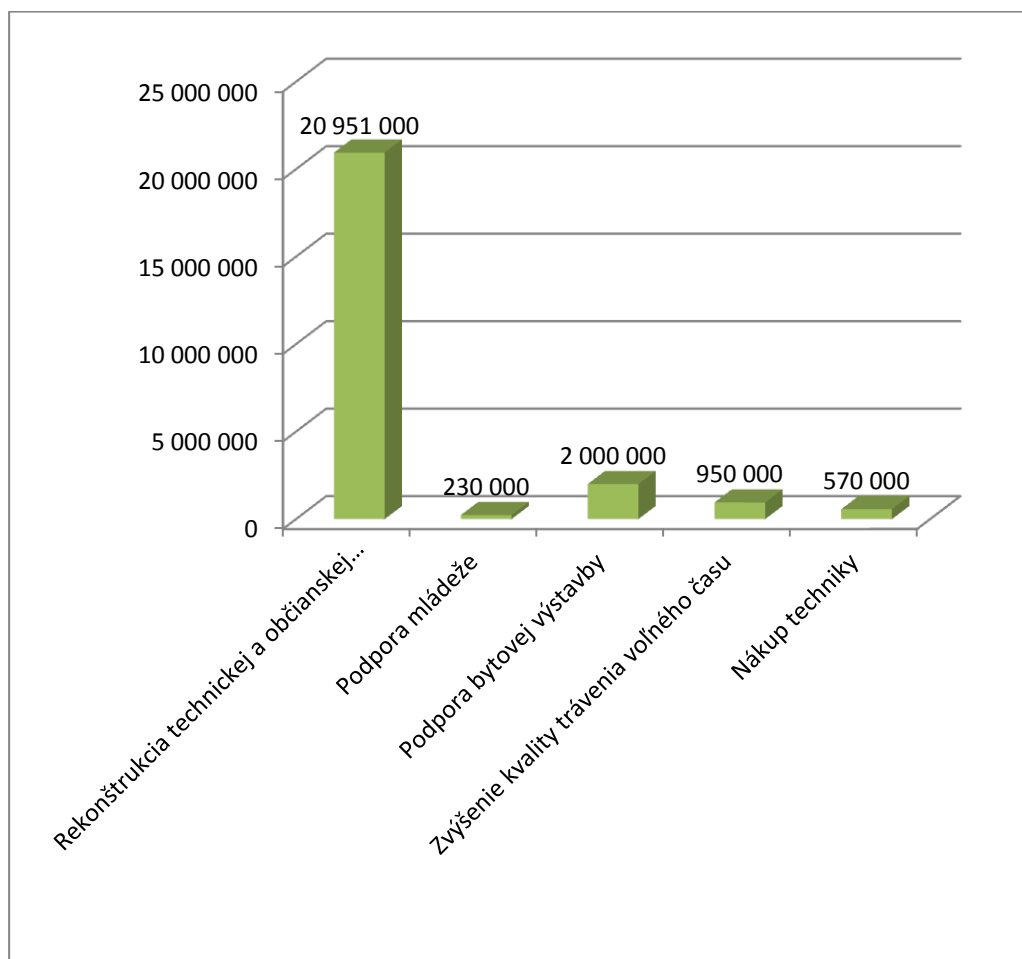
14 Financovanie priorít

Tabuľka nákladov podľa priorít Nového Mesta nad Váhom:

Priorita	Názov priority	Celkové náklady
1. 1	Rekonštrukcia technickej a občianskej infraštruktúry mesta	20 951 000 €
2. 1	Podpora mládeže	230 000 €
2. 2	Podpora bytovej výstavby	2 000 000 €
2. 3	Zvýšenie kvality trávenia voľného času	950 000 €
3. 1	Nákup techniky	570 000 €

Zdroj: vlastné spracovanie

Graf financovania 5. priorit mesta Nové Mesto nad Váhom



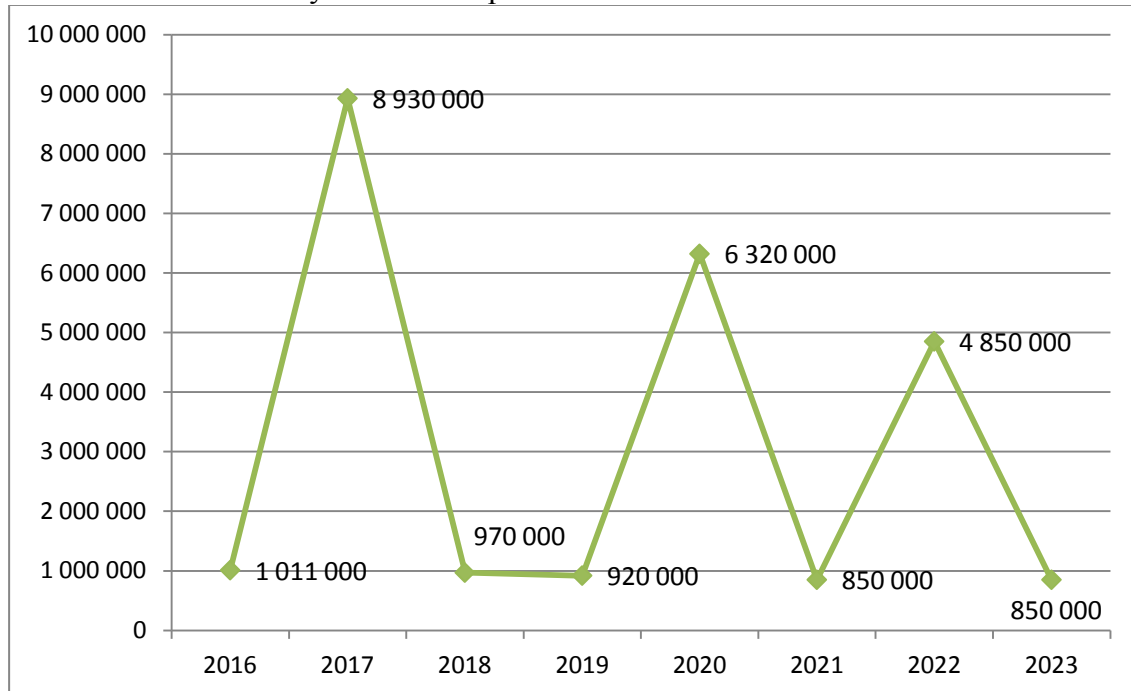
Zdroj: vlastné spracovanie

Celkové náklady na projektové zámery podľa rokov

Plánovaný rok realizácie	Celkové náklady na realizáciu projektov (v roku realizácie)	Predpokladané financovanie realizácie	
		(NFP + vlastné zdroje za predpokladu získania dotácie)	
		dotácia	vlastné zdroje
2016	1 011 000,00 €	48 750,00 €	962 250,00 €
2017	8 930 000,00 €	4 227 500,00 €	4 702 500,00 €
2018	970 000,00 €	22 500,00 €	947 500,00 €
2019	920 000,00 €	47 500,00 €	872 500,00 €
2020	6 320 000,00 €	4 607 500,00 €	1 712 500,00 €
2021	850 000,00 €	47 500,00 €	802 500,00 €
2022	4 850 000,00 €	3 847 500,00 €	1 002 500,00 €
2023	850 000,00 €	47 500,00 €	802 500,00 €
SPOLU	24 701 000,00 €	12 896 250,00 €	11 804 750,00 €

Zdroj: vlastné spracovanie

Graf rozdelenia finančných nákladov podľa rokov



Zdroj: vlastné spracovanie

Z rozloženia investícií je zrejmé, že najväčšie investície sa predpokladajú v Novom Meste nad Váhom v roku 2017 a to viac ako 8,9 mil. €. najnižšie investície sa očakávajú v roku 2023. Investície sú na obdobie rokov 2016 – 2023 rozložené tak, aby dlhodobo nezaťažovali rozpočet mesta Nové Mesto nad Váhom.

Pre stanovenie minimálnej a maximálnej investície potrebnej zo strany mesta si teoreticky stanovíme nasledovné podmienky:

Pri výpočtoch limitných úrovní financovania projektov v meste Nové Mesto nad Váhom použijeme údaj o celkových finančných prostriedkoch potrebných na všetky naplánované aktivity v rokoch 2016-2023. Touto hypotetickou hodnotou je suma 24 701 000,-€. Uvažujme dva hraničné prípady:

- a) Prípád, že mesto získa na všetky projekty dotáciu a bude iba spolufinancovať vo výške 5%.
- b) Prípád, že mesto nezíska žiadnu dotáciu a projekty bude realizovať bez dotácie.

- a) Minimálne potrebné investičné prostriedky pri spolufinancovaní 5% predstavujú **1 235 050,-€**.
- b) Maximálne investičné prostriedky v prípade, že mesto nezíska dotácie zodpovedajú sume **24 701 000,-€**.

Na základe týchto hraničných údajov je silný predpoklad, že mesto Nové Mesto nad Váhom by sa malo maximálne usilovať získať dotáciu na čo najviac svojich projektových zámerov. Je vysoko pravdepodobné, že ani jedna hraničná situácia nenastane. K tomu, aby mesto získalo maximum možnej dotácie na svoje projekty, by mal pomôcť okrem výziev na podávanie žiadostí o NFP aj tento Program rozvoja mesta Nové Mesto nad Váhom.

ZÁVER

Program rozvoja Nového Mesta nad Váhom vznikol v období nabiehajúceho programového obdobia EÚ – na začiatku roka 2016. Začiatkom roka 2016 boli z nového programového obdobia vypísané iba prvé výzvy a práve to bol termín, kedy sa program rozvoja mesta Nové Mesto nad Váhom finalizoval.

Pracovná skupina dopracovala dokument do podoby podľa zákona č. 309/2014 Z. z. s ohľadom nielen na nové programové obdobie EÚ (2014-2020), ale aj nad rámec spomínaného programového obdobia. Dôvodom je skúsenosť pri preklopení programových období, kedy súčasne s prípravou nového obdobia nastáva aj nápor na prípravu plánovacích dokumentov. Aby takáto komplikovaná situácia na prelome programových období nenastávala, rozhodli sme sa naplánovať aktivity v dokumente do roku 2023. Súčasný programový obdobia 2014-2020 končí v roku 2020, ale pri pravidle n+3, v prípade, že Slovenská republika toto pravidlo využije, má mesto Nové Mesto nad Váhom pripravený program rozvoja aj pre túto alternatívu.

Záverom je potrebné spomenúť, že dokument Program rozvoja mesta Nové Mesto nad Váhom je otvoreným a verejným dokumentom. To znamená, že bol spracovaný za verejné prostriedky, preto po schválení mestským zastupiteľstvom bude zverejnený na web stránke Nového Mesta nad Váhom. Otvorenosť dokumentu znamená, že v prípade akýchkoľvek požiadaviek na podstatnú zmenu v dokumente, je možné takúto podstatnú zmenu do dokumentu zapracovať a po schválení zastupiteľstvom mesta je možné aktualizovaný dokument používať bez potreby vypracovania nového programu rozvoja mesta. Pri tvorbe jednotlivých kapitol a členenia dokumentu sa brali do úvahy prípadné doplnenia alebo zmeny, ktoré prinesie vývoj spoločnosti. Program rozvoja Nového Mesta nad Váhom je strednodobým plánovacím dokumentom, ktorý neznamená nemennosť. Vývoj spoločnosti prináša často rozporuplné požiadavky, preto je dôležité, aby plánovacie dokumenty boli tvorené tak, aby ich bolo možné zmeneným podmienkam prispôbiť. Autori tohto dokumentu dúfajú, že sa im to podarilo a dokument bude slúžiť svojmu účelu v ďalších minimálne 8. rokoch. Želaním kolektívu spracovateľov je, aby dokument prispel k úspešným krokom mesta pri naplňovaní svojej vízie uvedenej v strategickej časti.

Za kolektív autorov:

Stanislav Dreisig

riaditeľ

Trenčianska regionálna rozvojová agentúra

Kolektív autorov:

Mgr. Stanislav Urban

Ing. Hana Backová

Ing. Katarína Králiková

Mgr. Katarína Pavlíčková

Ing. Stanislav Dreisig

Legislatívny rámec

- novela zákona č. 309/2014 Z. z. o podpore regionálneho rozvoja,
- zákon č. 369/1990 Zb. o obecnom zriadení,
- zákon č. 180/2013 Z. z. o organizácii miestnej štátnej správy v znení neskorších predpisov,
- zákon č. 523/2004 Z. z. o rozpočtových pravidlách v znení neskorších predpisov,
- Zákon NR SR č. 222/1996 Z. z. o organizácii miestnej štátnej správy a o zmene a doplnení niektorých zákonov v znení zákona č. 58/1997 Z. z., zákona č. 229/1997 Zb., zákona č. 281/1997 Z. z., zákona 288/1997, zákona č. 384/1997 Z. z. , zákona č. 117/1998 Z. z., zákona č. 195/1998 Z. z., zákona č. 225/1998 Z. z. , zákona č. 241/1998 Z. z., zákona 185/1999 Z. z., zákona č.263/1999 Z. z. , zákona č. 313/1999 Z. z., zákona č. 83/2000 Z. z, zákona č. 237/2000 Z. z., zákona č. 183/2000 Z. z., zákona č. 186/2000 Z. z., Zákona č. 237/2000 Z. z. , zákona č. 223/2001 Z. z., zákona č. 255/2001 Z. z., zákona č. 314/2001 Z. z. a zákona č. 453/2001 Z. z.
- Zákon č. 211/2000 Z. z. o slobodnom prístupe k informáciám a o zmene a doplnení niektorých zákonov (zákon o slobode informácií)
- Zákon č. 416/2001 Z. z. o prechode niektorých pôsobností z orgánov štátnej správy na obce a na vyššie územné celky v znení zákona č. 184/2002 Z. z.
- Zákon č. 543/2002 Z. z. o ochrane prírody a krajiny
- Zákon č. 184/2002 Z. z. o vodách a o zmene a doplnení niektorých zákonov (vodný zákon)
- Zákon č. 442/2002 Z. z. o verejných vodovodoch a verejných kanalizáciách a o zmene a doplnení zákona č. 276/2001 Z. z. o regulácii v sieťových odvetviach
- Zákon č. 50/1976 Zb. o územnom plánovaní a stavebnom poriadku (stavebný zákon) v znení zákona č. 103/1990 Zb., zákona č. 262/1992 Zb., zákona NR SR č. 136/1995 Z. z., zákona NR SR č. 199/1995 Zb., nálezu Ústavného súdu č. 286/1996 Z. z., zákona č. 229/1997 Z. z. , zákona č.175/1999 Z. z. , v znení zákona č. 237/2000 Z. z. , zákona č. 416/2001 Z. z. a zákona č. 553/2001 Z. z.
- 79/2015 Z. z. - Zákon o odpadoch a o zmene a doplnení niektorých zákonov.
- **Vyhláška Ministerstva kultúry SSR č. 65/1989 Zb. o chránenej krajinnej oblasti Biele Karpaty v znení zákona NR SR č. 287/1994 Z. z.**
- **Nariadenie vlády SR č.149/1998 Z. z., ktorým sa vyhlasuje záväzná časť územného plánu veľkého územného celku Trenčiansky kraj**
- **Integrovaný regionálny operačný program 2014-2020**
- **Regionálna integrovaná územná stratégia Trenčianskeho samosprávneho kraja (RIÚS)**
- **Územný plán VÚC, Trenčín**

Použité zdroje :

- Program hospodárskeho rozvoja a sociálneho rozvoja mesta Nové Mesto nad Váhom
- Program hospodárskeho rozvoja a sociálneho rozvoja Trenčianskeho samosprávneho kraja na roky 2013 – 2023
- Program odpadového hospodárstva mesta Nové Mesto nad Váhom
- Program rozvoja bývania Nové Mesto nad Váhom
- www.finstat.sk
- www.geology.sk
- www.kamnamenu.sk
- www.katasterportal.sk
- www.krizomkrazom.sk
- www.nove-mesto.sk
- www.obce.ineko.sk
- www.sazp.sk
- www.sctsk.sk
- www.sk.bergfex.com
- www.skibezovec.sk
- www.skicentrumkalnica.sk
- www.statistics.sk
- www.tn.cykkloportal.sk
- www.vsetkyfirmy.sk
- Záverečné účty mesta Nové Mesto nad Váhom